


3-6 避難・受入施設

(1) 指定緊急避難場所

※所在地については住居表示と地番表示があります。







※受入人員については、一人当たり3.3㎡で算出している。

※津波において「▲」表示は、バッファゾーン(要避難地域)として本市独自に設定した区域内にある施設です。避難には注意が必要です。

地区	洪水	崖崩れ、土石流及び地滑り	高潮	地震	津波	大規模な火事	内水氾濫	火山現象	名称	所在地	標高	受入人員
琢成					○				日枝神社山王の森	日吉町1-7, 2-7	22.7m	4,242人
			○	○	○	○			日和山公園	南新町1-127外	9.7m	11,818人
				○	○				北新町一丁目公園	北新町1-1-14	16.1m	212人
				○	○				酒田西高等学校校定時制駐車場	北新町1-1-57	12.4m	7,366人
				○	○				琢成学区コミュニティ防災センター 駐車場	北新町1-1-60	11.4m	273人
	○	○	○		○			○	琢成学区コミュニティ防災センター	北新町1-1-60	11.4m	94人
					○				酒田拘置支所前貸駐車場	北新町2-2	17.0m	115人
	○	○	○		○		○	○	琢成小学校校舎	栄町10-8	9.1m	1,344人
				○	○	○			琢成小学校グラウンド	栄町10-8	9.1m	3,944人
	○	○	○		○		○	○	酒田市総合文化センター	中央西町2-59	7.7m	594人
				○	○	○			酒田市総合文化センター駐車場	中央西町2-59	7.7m	7,488人
					○				マリーーン5清水屋	中町2-5-1	7.0m	5,816人
					○				山形共立酒田ビル	中町2-6-17	7.1m	528人
					○				中町第3ビル(本間病院)	中町3-5-23	7.5m	3,809人
				○				酒田看護専門学校	中町3-7-16	6.6m	387人	
浜田				○	○				妙法寺公園	相生町二丁目165	11.3m	576人
					○				シルバー人材センター駐車場	相生町2-3-80	11.1m	413人
					○				第一庄交ビル	幸町1-3-1	2.2m	962人
					○				ホテル・アルファーワン酒田	幸町2-1-12	2.1m	1,300人
				○	○				幸町公園	幸町2-3-1	1.6m	212人
					○				カラオケプラザ童夢駅前店	幸町2-9-45	2.8m	152人
				○	○				天王下公園	幸町二丁目99	5.1m	61人
				○	▲				酒田南高等学校駐車場	浜田1-3-47	2.1m	433人
					○		○	○	 浜田小学校校舎	浜田1-5-46	2.3m	1,761人
				○	▲	○			浜田小学校グラウンド	浜田1-5-46	2.2m	3,152人
					○				ロイヤルネットワーク(株)	浜田1-7-20	3.1m	562人
				○	○				浜田学区コミュニティ防災センター 駐車場	浜田1-10-3	2.4m	909人
				○	▲				旭公園	旭新町19-6	1.8m	879人


地区	洪水	崖崩れ、土石流及び地滑り	高潮	地震	津波	大規模な火事	内水氾濫	火山現象	名称	所在地	標高	受入人員
浜田				○	○				新井田公園	新井田町8-1	3.4m	727人
				○	○				大通り緑地	一番町3-16	6.6m	346人
				○	○				大通り公園	一番町7-10	6.2m	273人
					○				酒田中央駐車場	二番町12-26	8.6m	946人
					○				酒田クイーンダンススクール	二番町12-26	9.1m	198人
				○	○				中央公園	中町1-5-1	9.4m	848人
					○				本立ビル	中町1-13-15	9.0m	1,093人
					○				酒田市役所中町庁舎	中町1-16-10	8.6m	1,187人
					○				酒田駐車ビル	中町2-5-19	7.3m	2,479人
	○				○		○	○	 旧酒田商業高等学校	上本町7-10	4.1m	383人
				○	▲	○			旧酒田商業高等学校グラウンド	上本町7-10	1.6m	6,633人
					○				酒田共栄火災ビル	本町1-2-52	8.3m	719人
					○				酒田市民会館「希望ホール」	本町2-2-10	8.1m	2,628人
	若浜			/	○	▲				浜田北公園	東栄町2-10	2.0m
			/	○	▲				浜田南公園	東栄町12-13	1.9m	485人
○			/		○		○	○	若浜小学校校舎	若浜町1-1	2.3m	1,072人
			/	○	○	○			若浜小学校グラウンド	若浜町1-1	2.1m	3,577人
			/		○				庄内総合支庁産業経済部酒田農業技術普及課	若浜町1-40	2.1m	303人
			/	○	○				若浜学区コミュニティ防災センター 駐車場	若浜町1-48	2.0m	504人
			/	○	○				若浜北公園	若浜町4-3	2.4m	455人
			/	○	○				若浜南公園	若浜町10-6	2.3m	303人
			/		○				山形銀行若浜町支店	若浜町16-20	2.4m	231人
			/	○	▲				若浜公園	若浜町80-21	2.2m	303人
			/	○	○				緑公園	緑町12-4	2.9m	848人
			/		○				介護老人保健施設シェ・モワ	緑町13-37	2.7m	1,992人
○			/		○			○	酒田市勤労者福祉センター	緑町19-10	2.8m	585人
			/	○	○	○			酒田勤労者福祉センター駐車場	緑町19-10	2.6m	7,488人
		/	○	▲				新橋公園	新橋2-2-4	2.1m	788人	
		/	○	○				新橋中央公園	新橋2-16-2	2.2m	667人	

地区	洪水	崖崩れ、土石流及び地滑り	高潮	地震	津波	大規模な火事	内水氾濫	火山現象	名称	所在地	標高	受入人員	
若浜			/	○	○				新橋南公園	新橋4-10-1	2.8m	1,212人	
	○		/		○		○	○	第二中学校校舎	新橋4-19-3	2.6m	1,597人	
			/	○	○	○			第二中学校グラウンド	新橋4-19-3	2.6m	4,286人	
			/	○	○				新橋東公園	新橋5-2-1	2.8m	545人	
			/	○	○				大町北公園	東大町一丁目15	3.1m	697人	
			/		○				ホテルルートイン酒田	東大町1-48-12	3.9m	1,076人	
			/		○				酒田地域福祉センター	新橋2-1-19	2.4m	554人	
			/	○	○				東町公園	東町1-4-1	4.4m	1,152人	
			/	○	○	○			広表公園	東町1-12-1	3.7m	1,879人	
			/		○				未来創造館	東町1-15-25	3.5m	895人	
		/	○	○	○			こあら中央公園	こあら二丁目128	3.3m	2,667人		
富士見			/	○	○				新橋北公園	新橋一丁目118	2.3m	485人	
			/		○				セレモニーホール最上	新橋1-4-7	2.8m	464人	
			/	○	○				北新橋公園	北新橋一丁目112	2.4m	576人	
			/		○				酒田玉姫殿	北新橋1-19-7	2.6m	2,029人	
			/	○	▲				北新橋二丁目公園	北新橋二丁目105	2.2m	455人	
			/	○	▲				北新橋西公園	北新橋二丁目117	2.0m	697人	
			/	○	○				富士見町公園	富士見町一丁目121	2.1m	455人	
			/	○	○				富士見町東公園	富士見町二丁目113	2.3m	879人	
	○		/		○		○	○	富士見小学校校舎	富士見町2-10-1	2.4m	1,495人	
			/	○	○	○			富士見小学校グラウンド	富士見町2-10-1	2.2m	3,636人	
			/	○	○				富士見町三丁目公園	富士見町3-2-60	2.8m	788人	
			/		○				天真幼稚園駐車場	富士見町3-2-117	2.7m	1,091人	
			/	○	○				曙公園	曙町一丁目112	2.4m	485人	
			/		○				庄内みどり農業協同組合本所	曙町1-1-1	3.0m	638人	
			/		○				Aコープみどり店	曙町1-1-1	3.1m	605人	
			/		○			○	○	ケアハウスサンハイツ酒田	曙町2-26-9	2.7m	467人
			/		○			○	○	富士見学区コミュニティ防災センター	曙町2-68-3	2.6m	96人
			/	○	○					富士見学区コミュニティ防災センター駐車場	曙町2-68-3	2.5m	754人
		/	○	▲					上安南公園	上安町二丁目131	2.2m	758人	
		/	○	○					上安北公園	上安町二丁目132	2.7m	1,030人	
		/	○	○					上安東公園	上安町3-8-1	2.7m	515人	
		/	○	○	○				日の出公園	日の出町一丁目111	2.5m	6,212人	

地区	洪水	崖崩れ、土石流及び地滑り	高潮	地震	津波	大規模な火事	内水氾濫	火山現象	名称	所在地	標高	受入人員
富士見					○				マルホンカウボーイ駐車場	日の出町1-1-8	3.0m	1,545人
				○	○				こあら公園	こあら一丁目110	2.7m	364人
亀ヶ崎				○	○				札の前公園	末広町17-5	2.0m	364人
					○				酒田市上下水道部	末広町14-14	2.1m	477人
				○	○				末広公園	末広町98-1	2.5m	394人
				○	○				東中の口公園	東中の口町19-26	2.0m	364人
					○				 酒田東高等学校校舎(3F・4F)	亀ヶ崎1-3-60	3.8m	923人
				○	▲	○			酒田東高等学校グラウンド	亀ヶ崎1-3-60	3.1m	3,850人
	○				○		○	○	亀ヶ崎小学校校舎	亀ヶ崎2-3-55	2.9m	1,805人
				○	○	○			亀ヶ崎小学校グラウンド	亀ヶ崎2-3-55	2.4m	3,901人
				○	○				亀ヶ崎二丁目公園	亀ヶ崎2-3-55	2.8m	576人
				○	○	○			亀ヶ崎公園	亀ヶ崎三丁目514	2.9m	6,364人
				○	○				亀ヶ崎四丁目公園	亀ヶ崎4-64-2	2.8m	394人
				○	○				亀ヶ崎五丁目公園	亀ヶ崎5-1-14	2.8m	273人
				○	○				亀ヶ崎六丁目公園	亀ヶ崎六丁目4	2.9m	758人
				○	○				瑞穂西公園	みずほ一丁目115	3.0m	606人
				○	×				西川原北公園	千石町1-6-35	1.7m	697人
					○				 セレモニーホール酒田	千石町1-11-22	2.6m	739人
				○				 日本海酒田リハビリテーション病院	千石町2-3-20	2.4m	2,711人	
			○	▲				西川原中央公園	千石町2-15-2	2.2m	697人	
港南					○				 山新放送庄内会館	山居町1-5-21	2.5m	1,154人
					○				 庄内JAビル	山居町2-3-8	3.1m	1,825人
					○				ヤマザワ山居町店屋上駐車場	山居町2-5-5	2.5m	424人
					○				 ホテルリッチ&ガーデン酒田	若竹町1-1-1	2.6m	1,615人
				○	▲				若竹町東公園	若竹町二丁目6	2.4m	636人
				○	×				若竹町中央公園	若竹町二丁目8	2.4m	697人
					○				山形トヨタ自動車(株)酒田店屋上駐車場	若竹町2-1-2	2.5m	91人
				○	○				若原公園	若原町10-14	2.5m	394人
松原	○				○		○	○	松原小学校	亀ヶ崎5-8-25	3.3m	377人
				○	○	○			松原小学校グラウンド	亀ヶ崎5-8-25	3.2m	4,586人
					○				東北電力松原寮駐車場	亀ヶ崎5-9-85	3.7m	879人
				○	○				亀ヶ崎七丁目公園	亀ヶ崎七丁目8	3.2m	1,000人
				○	○				内川原公園	亀ヶ崎七丁目13	3.0m	758人


地区	洪水	崖崩れ、土石流及び地滑り	高潮	地震	津波	大規模な火事	内水氾濫	火山現象	名称	所在地	標高	受入人員
松原			/		○				東北電力亀ヶ崎寮駐車場	亀ヶ崎7-4-38	3.6m	799人
			/	○	○				こがね北公園	こがね町一丁目7	4.2m	1,273人
			/	○	○				こがね南公園	こがね町二丁目4	4.1m	727人
			/	○	○				しらさぎ公園	こがね町二丁目29	5.0m	576人
			/	○	○				瑞徳東公園	みずほ二丁目116	3.4m	606人
			/	○	○				松原コミュニティ防災センター駐車場	みずほ2-8-7	3.1m	739人
			/		○				ガーデンパレスみずほ	みずほ2-17-8	4.1m	1,004人
	○		/		○		○	○	第三中学校	松原南13-1	3.8m	448人
			/	○	○	○			第三中学校グラウンド	松原南13-1	3.8m	3,702人
			/	○	○				東禅寺公園	松原南115	3.7m	636人
			/		○				斎藤農機製作所本社工場	両羽町8-11	3.8m	1,124人
			/	○	○	○			両羽公園	両羽町10-20	3.7m	2,545人
			/		○				(株)エコー本社工場駐車場	両羽町325-1	4.0m	3,333人
			/	○	○				東両羽公園	東両羽町2	3.2m	1,364人
			/		○				酒田天然ガス(株)	東両羽町4-5	3.6m	246人
			/	○	○				大町公園	東大町二丁目5-19	2.7m	848人
			/	○	○				大町東公園	東大町二丁目23-1	2.8m	394人
			/	○	○				東大町三丁目公園	東大町3-9-1	4.2m	1,424人
			/		○				ヤマザワ東大町店駐車場	東大町3-36-3	4.3m	1,061人
			/	○	○				東大町あさひ公園	東大町3-44-1	4.3m	545人
			/	○	○				荘内エネルギー(株)	東町1-7-9	4.6m	232人
			/		○				大井建設(株)	東町2-1-7	4.0m	925人
			/	○	○				大町南公園	大町7-1	3.2m	879人
			/	○	○				四ツ興野公園	四ツ興野410	4.5m	485人
			/	○	○				大宮南公園	大宮町3-16-1	4.8m	727人
			/	○	○				大宮北公園	大宮町4-12-5	4.6m	1,000人
			/	○	○	○			大宮公園	卸町5-1	4.5m	4,242人
			/		○				イオン酒田南店(ケーズデンキ酒田店2階駐車場含む)	あきほ町120-1	3.1m	3,943人
			/		○				ホテルイン酒田	あきほ町650-4	3.7m	1,075人
			/	○	○				日本海東公園	あきほ町678	3.9m	697人
		/	○	○				日本海西公園	あきほ町690	4.5m	485人	

地区	洪水	崖崩れ、土石流及び地滑り	高潮	地震	津波	大規模な火事	内水氾濫	火山現象	名称	所在地	標高	受入人員
松陵				○	○				住吉台公園	住吉町3	13.9m	788人
	○				○		○	○	松陵小学校	住吉町9-36	19.8m	357人
				○	○	○			松陵小学校グラウンド	住吉町9-36	21.3m	3,379人
	○				○		○	○	第一中学校	住吉町10-70	20.1m	388人
				○	○	○			第一中学校グラウンド	住吉町10-70	19.4m	4,416人
					○				酒田警察アパート跡地	光ケ丘一丁目8	16.3m	332人
					○				静ヶ台アパート駐車場	光ケ丘一丁目13	15.3m	606人
	○				○				親子スポーツ会館	光ケ丘2-1-25	17.5m	525人
				○	○				親子スポーツ会館駐車場	光ケ丘2-1-25	14.3m	364人
				○	▲				松陽公園	光ケ丘2-61-211	3.9m	121人
				○	○	○			光ケ丘公園	光ケ丘三丁目外	3.4m	127,390人
	○				○			○	松陵学区コミュニティ防災センター	光ケ丘3-1-1	20.4m	103人
				○	○				松陵学区コミュニティ防災センター 駐車場	光ケ丘3-1-1	20.2m	303人
				○	×				光ケ丘新生公園	光ケ丘5-76-485	3.1m	424人
				○	○	○			酒田市国体記念テニスコート駐車場	新町字光ケ丘	13.0m	1,212人
					○	○			酒田市光ケ丘球技場	新町字光ケ丘	15.2m	4,247人
				○	○				酒田市武道館駐車場	新町光ケ丘33-26	20.3m	606人
	○				○			○	酒田光陵高等学校	北千日堂前字松境7-3	20.3m	1,002人
				○	○	○			酒田光陵高等学校グラウンド	北千日堂前字松境7-3	20.7m	4,793人
				○	○				旧酒田市民農園	北千日堂前字松境	29.0m	1,497人
					○				特別養護老人ホームかたばみ荘 駐車場	北千日堂前字松境18-1	25.2m	348人
				○	○				千日町公園	千日町59-1	6.9m	182人
			○	×				酒田市大浜コミュニティ防災センター	大浜1-4-83	2.8m	1,106人	
				○				古湊町霊園	古湊町4	7.5m	225人	
				○				万里の松原	高砂字能登山	19.0m	3,030人	
				○				高砂灯台自然公園	高砂字高砂	18.0m	2,727人	
泉				○		○			ムサシ酒田店駐車場	泉町1-2	1.8m	1,515人
	○				○	○	○		ムサシ酒田店立体駐車場	泉町1-2	2.2m	2,424人
			/		○				ダイナム酒田泉店駐車場	泉町123-25	2.6m	3,455人
			/		○				ベガスベガス酒田泉店立体駐車場	泉町124-2	2.1m	1,280人
			/	○	○				泉町公園	泉町130	2.1m	394人
			/	○	○				三軒茶屋公園	北千日町21-3	6.1m	212人

地区	洪水	崖崩れ、土石流及び地滑り	高潮	地震	津波	大規模な火事	内水氾濫	火山現象	名称	所在地	標高	受入人員
泉				○	○				北千日町公園	北千日町26	5.4m	121人
				○	○				千日町北公園	千日町28-6	7.1m	113人
				○	○				東泉公園	東泉町1-14-1	1.9m	909人
				○	○				東泉町二丁目公園	東泉町二丁目15	2.0m	758人
				○	○	○			北部公園	東泉町2-8-1	1.5m	3,939人
				○	○				泉里西公園	東泉町3-6-1	1.9m	667人
	○				○		○	○	泉小学校	東泉町4-4-1	2.6m	329人
				○	○	○			泉小学校グラウンド	東泉町4-4-1	2.1m	3,967人
				○	○				泉里公園	東泉町4-5-1	1.7m	1,030人
				○	▲				泉里東公園	東泉町4-16-1	2.7m	455人
				○	○				東泉町五丁目公園	東泉町五丁目112	2.2m	758人
				○	○	○			酒田西高等学校グラウンド	東泉町5-9-5	2.3m	9,273人
				○	▲	○			東泉町六丁目公園	東泉町六丁目109	2.3m	2,121人
				○	○	○			旧第五中学校グラウンド	酒井新田字水口80	5.7m	2,901人
	○					○		○	 第六中学校校舎	下安町13-1	2.7m	1,616人
				○	▲	○			第六中学校グラウンド	下安町13-1	2.8m	5,812人
				○	▲				下安西公園	下安町148	3.2m	485人
				○	○				下安東公園	下安町149	2.8m	848人
				○	▲				ゆたか一丁目公園	ゆたか1-9-1	2.3m	970人
				○	○				泉学区コミュニティ防災センター駐車場	ゆたか2-2-11	2.0m	618人
			○	○				ゆたか二丁目公園	ゆたか2-2-20	2.1m	879人	
			○	▲				ゆたか北公園	ゆたか2-11-4	1.8m	152人	
			○	▲				ゆたか三丁目公園	ゆたか三丁目117	1.9m	697人	
飛島	○	○			×				とびしま総合センター	飛島字中村甲283	4.2m	137人
	○	○			×				飛島小・中学校	飛島字中村甲283	4.8m	225人
				○	○	○			飛島小・中学校グラウンド	飛島字中村	53.3m	1,894人
西荒瀬					○				出羽自動車教習所	豊里字下西割22	12.1m	601人
				○	×				豊里公園	豊里字大割23-10外	1.9m	273人
					○				子供の遊技場、老人憩いの部屋	宮海字林内	12.0m	1,231人
					○				在宅介護複合施設ほづみ	宮海字林内23	21.5m	411人
	○				○		○	○	酒田特別支援学校	宮海字新林307	7.5m	141人
					○	○	○		酒田特別支援学校グラウンド	宮海字新林307	7.5m	2,518人
				○	○	○		旧酒田工業高等学校グラウンド	宮海字新林400	9.5m	3,987人	

地区	洪水	崖崩れ、土石流及び地滑り	高潮	地震	津波	大規模な火事	内水氾濫	火山現象	名称	所在地	標高	受入人員
西荒瀬	○				○			○	西荒瀬小学校	宮海字新林660	7.0m	285人
				○	○	○			西荒瀬小学校グラウンド	宮海字新林660	7.1m	3,935人
	○				○			○	西荒瀬コミュニティ防災センター	宮海字新林660	7.1m	94人
				○	○				西荒瀬コミュニティ防災センター駐車場	宮海字新林660	6.8m	727人
					○				西荒瀬保育園園庭	宮海字新林661	7.0m	344人
					○				西山緑地	宮海字新林	15.8m	606人
					○				大物忌神社	宮海字向砂畑	7.9m	305人
					○				酒田共同火力石炭埠頭津波避難塔	宮海字南浜1-14	3.5m	100人
				○				庄内みどり農業協同組合西荒瀬支店	藤塚字中畑190	5.7m	161人	
新堀			/		○			○	新堀小学校	木川字アラコウヤ32	6.3m	291人
			/	○	○	○			新堀小学校グラウンド	木川字アラコウヤ32	5.9m	3,014人
			/		○				新堀コミュニティ防災センター	木川字アラコウヤ34	6.6m	86人
			/	○	○				新堀コミュニティ防災センター駐車場	木川字アラコウヤ34	6.5m	1,248人
広野			/	○	○				広栄町公園	広栄町一丁目4-1外	4.9m	1,424人
			/	○	○				十五軒公園	広栄町二丁目97-6	3.9m	333人
			/	○	○				十五軒南公園	広野字十五軒1-4外	4.2m	1,788人
			/		○			○	酒田農村環境改善センター(広野コミュニティセンター)	広野字上通232	5.4m	255人
			/	○	○				酒田農村環境改善センター駐車場	広野字上通232	5.0m	1,212人
	○		/		○		○	○	広野小学校	広野字中通53	5.2m	302人
		/	○	○	○			広野小学校グラウンド	広野字中通53	4.5m	1,900人	
浜中	○				○			○	酒田市南体育館	浜中字上村	7.8m	214人
	○				○			○	浜中小学校	浜中字上村370-2	7.9m	253人
				○	○	○			浜中小学校グラウンド	浜中字上村370-2	7.3m	3,335人
	○				○			○	浜中コミュニティセンター	浜中字上村386-11	7.9m	611人
				○	○				浜中コミュニティセンター駐車場	浜中字上村387-3	7.6m	398人
	○				○			○	浜中農村研修センター	浜中字上村387-3	7.8m	46人
					○				庄内空港公園	浜中字村東	23.9m	3,030人
					○				庄内夕日の丘オートキャンプ場	浜中字粮畑33	37.9m	1,102人
				○				八鬼森山(岩船神社)	浜中字三間山	36.5m	2,608人	

地区	洪水	崖崩れ、土石流及び地滑り	高潮	地震	津波	大規模な火事	内水氾濫	火山現象	名称	所在地	標高	受入人員
黒森	○				○			○	黒森小学校	黒森字一の木450	5.9m	252人
				○	○	○			黒森小学校グラウンド	黒森字一の木450	5.3m	2,889人
	○				○				黒森コミュニティセンター	黒森字草刈谷地57-2	10.0m	97人
				○	○				黒森コミュニティセンター駐車場	黒森字草刈谷地57-2	9.9m	333人
十坂				○	○				錦公園	錦町一丁目110	2.5m	303人
	○				○		○	○	第四中学校校舎	錦町1-32-1	3.3m	2,214人
				○	○	○			第四中学校グラウンド	錦町1-32-1	3.4m	4,439人
				○	○				錦町あかね公園	錦町1-104-12外	2.8m	576人
				○	○				錦町二丁目公園	錦町2-64-2	3.4m	212人
				○	○				錦町北公園	錦町三丁目107	3.8m	455人
				○	○				錦町南公園	錦町四丁目106	4.0m	606人
				○	○				錦町五丁目公園	錦町5-57-2	3.9m	394人
				○	○				京田一丁目公園	京田1-3-5	3.1m	727人
				○	○	○			京田二丁目公園	京田2-1-6外	2.8m	2,000人
					○				産業技術短期大学校庄内校	京田2-57-4	4.7m	1,690人
				○	○	○			飯森山公園	飯森山2-13外	5.9m	53,941人
					○	○			出羽遊心館駐車場	飯森山3-17-86	25.6m	4,392人
					○	○			酒田市美術館駐車場	飯森山3-17-95	18.7m	868人
	○				○			○	十坂小学校	坂野辺新田字地続山987-1	9.0m	327人
				○	○	○			十坂小学校グラウンド	坂野辺新田字地続山987-1	9.2m	3,281人
○				○			○	十坂コミュニティセンター	十里塚字村東山112-4	8.3m	107人	
			○	○				十坂コミュニティセンター駐車場	十里塚字村東山112-4	8.3m	424人	
				○				東北銘醸(株)駐車場	十里塚字村東山125-3	15.4m	5,579人	
宮野浦	○			○	○	○		○	かんぼの宿酒田	飯森山3-17-26	20.3m	23,162人
				○	○				若宮町一丁目公園	若宮町1-20-550	6.6m	909人
					○				酒田第二幼稚園園庭	若宮町2-11-15	7.6m	869人
				○	○				若宮町二丁目公園	若宮町2-18-799	7.7m	1,394人
				○	○				高見台一丁目公園	高見台1-7-1	6.9m	879人
				○	○				高見台二丁目公園	高見台2-8-1	12.7m	758人
				○	○				出羽台公園	高見台2-25-1	20.4m	212人
				○	○				緑ヶ丘一丁目公園	緑ヶ丘1-10-2	11.9m	1,152人
				○	○				緑ヶ丘二丁目公園	緑ヶ丘2-10-1	7.9m	1,333人

地区	洪水	崖崩れ、土石流及び地滑り	高潮	地震	津波	大規模な火事	内水氾濫	火山現象	名称	所在地	標高	受入人員
宮野浦	○		○		○			○	 宮野浦小学校校舎	宮野浦1-11-1	3.9m	1,665人
				○	▲	○			宮野浦小学校グラウンド	宮野浦1-11-1	4.0m	2,529人
				○	○	○			九木原公園	宮野浦1-617-2	12.6m	7,000人
			○		○			○	宮野浦学区コミュニティ防災センター	宮野浦2-3-3	5.0m	105人
				○	○				宮野浦学区コミュニティ防災センター駐車場	宮野浦2-3-3	4.8m	565人
					○				日枝神社裏山	宮野浦三丁目12	12.9m	1,000人
					○				宮野浦保育園園庭	宮野浦3-12-23	6.4m	307人
				○	▲				宮野浦三丁目公園	宮野浦3-553-5外	2.5m	333人
				○				宮野浦配水場	宮野浦字飯森山西	29.7m	303人	
東平田		○	/	○	/			○	東平田コミュニティ防災センター	生石字登呂田8-1	16.0m	95人
			/	○	/				東平田コミュニティ防災センター駐車場	生石字登呂田8-1	16.0m	956人
中平田	○		/	/	/			○	平田小学校	荻島字面桜8	4.6m	386人
			/	○	/	○			平田小学校グラウンド	荻島字面桜8	4.7m	4,091人
	○		/	/	/			○	中平田コミュニティセンター	熊手島字中福島66	5.4m	97人
			/	○	/				中平田コミュニティセンター駐車場	熊手島字中福島66	5.3m	364人
		/	○	/	○			旧中平田小学校グラウンド	熊手島字下福島1-1	5.2m	2,633人	
北平田			/	○	/	○			旧北平田小学校跡地	漆曽根字腰廻295	5.8m	1,788人
	○		/	/	/			○	北平田コミュニティセンター	漆曽根字千刈13	4.9m	88人
			/	○	/				北平田コミュニティセンター駐車場	漆曽根字千刈13	4.8m	273人
上田	○		/	/	/			○	上田コミュニティ防災センター	上野曽根字上中割49	7.8m	268人
			/	○	/	○			上田コミュニティ防災センター駐車場	上野曽根字上中割49	7.7m	4,125人
本楯	○		/	/	/			○	鳥海小学校	本楯字前田94-1	8.9m	335人
			/	○	/	○			鳥海小学校グラウンド	本楯字前田94-1	8.7m	6,537人
	○		/	/	/			○	酒田市北部農民センター	本楯字新田目87-1	9.4m	256人
			/	○	/				酒田市北部農民センター駐車場	本楯字新田目87-1	9.4m	1,070人
南遊佐	○		/	/	/			○	旧南遊佐小学校	宮内字小楯62-1	10.3m	252人
			/	○	/	○			旧南遊佐小学校グラウンド	宮内字小楯62-1	9.8m	3,396人
	○		/	/	/			○	南遊佐コミュニティセンター	宮内字小楯62-1	10.5m	131人
			/	○	/				南遊佐コミュニティセンター駐車場	宮内字小楯62-1	10.3m	697人

地区	洪水	崖崩れ、土石流及び地滑り	高潮	地震	津波	大規模な火事	内水氾濫	火山現象	名称	所在地	標高	受入人員
観音寺			/	○	/	○			舞鶴公園	麓字緑沢33-1外	32.0m	5,939人
			/	○	/				荒町公園	麓字横道14-1外	25.0m	424人
	○	○	/		/			○	八幡小学校	観音寺字古楯1-1	25.7m	327人
			/	○	/	○			八幡小学校グラウンド	観音寺字古楯1-1	25.7m	3,241人
	○	○	/		/			○	八幡体育館	観音寺字町後15	23.6m	310人
	○	○	/		/			○	修道館	観音寺字町後15	23.2m	96人
	○	○	/		/			○	八幡タウンセンター	観音寺字寺ノ下4 1	23.0m	222人
			/	○	/				栄町公園	観音寺字町後9-5・10	21.0m	169人
			/	○	/				麓公園	観音寺字町後51外	23.9m	1,030人
	○		/		/			○	鳥海八幡中学校	小泉字前田91-1	18.8m	342人
			/	○	/	○			鳥海八幡中学校グラウンド	小泉字前田91-1	18.8m	6,544人
			/	○	/				小泉中央公園	小泉字上川原13-5	21.3m	697人
			/	○	/			×	支援センターなのはな畑	福山字貝ラケ8	33.7m	265人
一條	○	○	/		/			○	一條小学校	寺田字沖1-1	15.0m	249人
			/	○	/	○			一條小学校グラウンド	寺田字沖1-1	15.0m	2,609人
	○	○	/		/			○	一條コミュニティセンター	市条字村ノ前25-3	19.8m	108人
			/	○	/				市条公園	市条字村ノ前55-1外	17.7m	788人
			/	○	/				天神公園	市条字上川原5-5外	22.0m	848人
			/	○	/				寺田農村公園	寺田字道ノ下80	16.0m	279人
			/	○	/				平沢農村公園	北平沢字稲荷町171	18.0m	265人
			/	○	/				大島田農村公園	大島田字島田183	13.3m	410人
			/	○	/				岡島田農村公園	岡島田字大角ミ1・3	11.0m	183人
			/	○	/				前川農村公園	前川字前田257	9.1m	304人
		/	○	/				荒瀬公園	市条字荒瀬94外	16.7m	697人	
大沢	○	○	/		/			○	大沢コミュニティセンター	大蕨字二タ子213	63.5m	201人
			/	○	/	○			大沢コミュニティセンターグラウンド	大蕨字二タ子213	63.5m	2,572人
	○	×	/		/			○	大沢地区多目的集会施設	上青沢字向芦沢154-5	117.8m	69人
	○	×	/		/			○	青沢克雪管理センター	北青沢字家ノ前280	127.6m	48人
日向	○	○	/		/			×	日向コミュニティセンター	上黒川字家ノ東19-2	128.5m	290人
			/	○	/	○		×	日向コミュニティセンターグラウンド	上黒川字家ノ東19-2	128.5m	2,301人
	○	○	/		/			○	鳥海高原家族旅行村	草津字湯ノ台149	566.5m	448人
	○	○	/		/			○	湯ノ台温泉鳥海山荘	草津字湯ノ台66-1	532.4m	149人

地区	洪水	崖崩れ、土石流及び地滑り	高潮	地震	津波	大規模な火事	内水氾濫	火山現象	名称	所在地	標高	受入人員
日向	○	×	/	/	/			×	滝の里ふれあい館	升田字大西11-1	203.6m	44人
		×	/	○	/			×	滝の里ふれあい館広場	升田字大西10	203.6m	1,287人
南部	○	×	/	/	/			○	南部コミュニティセンター(旧地見興屋小学校)	地見興屋字前割9-1	19.2m	250人
		×	/	○	/	○			南部コミュニティセンターグラウンド(旧地見興屋小学校グラウンド)	地見興屋字前割9-1	19.2m	2,800人
			/	○	/				旧南部コミュニティセンター駐車場	地見興屋字前割9-4	19.5m	1,479人
山寺／松嶺	○	○	/	/	/			○	松山小学校(改築中)	山寺字見初沢157-1	32.3m	165人
			/	○	/	○			松山小学校グラウンド(改築中)	山寺字見初沢157-1	32.3m	2,010人
	○	○	/	/	/			○	旧松山中学校	字総光寺沢12	44.8m	384人
			/	○	/	○			旧松山中学校グラウンド	字総光寺沢12	44.8m	8,017人
	○	○	/	/	/			○	山寺コミュニティセンター	山寺字見初沢165	31.4m	68人
			/	○	/				山寺コミュニティセンター駐車場	山寺字見初沢165	31.4m	284人
	○		/	/	/			○	松嶺コミュニティセンター	字山田20-1	18.2m	128人
			/	○	/				松嶺コミュニティセンター駐車場	字山田20-1	18.2m	545人
	○	○	/	/	/			○	松山体育館	字内町6-2	36.3m	349人
			/	○	/				松山体育館駐車場	字内町6-2	36.3m	828人
	○		/	/	/				松山農村環境改善センター	字山田28	16.4m	213人
			/	○	/				松山農村環境改善センター駐車場	字山田28	16.4m	1,300人
		/	○	/				松山城跡歴史公園	字新屋敷36-2	25.5m	4,091人	
内郷	○	○	/	/	/			○	松山小学校(旧内郷小学校)	相沢字鶴牧6	16.5m	245人
			/	○	/	○			松山小学校グラウンド(旧内郷小学校グラウンド)	相沢字鶴牧6	16.5m	2,779人
		○	/	/	/			○	内郷コミュニティセンター	相沢字鶴牧56	13.4m	108人
			/	○	/				内郷コミュニティセンター駐車場	相沢字鶴牧56	13.4m	1,748人
田沢	○	○	/	/	/			○	小林温泉	小林字杉沢117-1	77.4m	25人
			/	○	/				小林温泉駐車場	小林字杉沢117-1	77.4m	129人
			/	○	/				山元農村公園	山元字古山神16-4	61.6m	758人
	○	○	/	/	/			○	やまもと農村交流センター	山元字中峯1	67.5m	66人
	○	×	/	/	/			○	田沢コミュニティセンター	田沢字道の外105	33.5m	71人
			/	○	/				田沢コミュニティセンター駐車場	田沢字道の外105	33.5m	747人
	○	×	/	/	/			○	田沢小学校	田沢字小平34-2	33.1m	121人
			/	○	/	○			田沢小学校グラウンド	田沢字小平34-2	33.1m	2,050人

地区	洪水	崖崩れ、土石流及び地滑り	高潮	地震	津波	大規模な火事	内水氾濫	火山現象	名称	所在地	標高	受入人員
東陽			/	○	/				中野俣円能寺農村公園	中野俣字円能寺105	55.4m	500人
			/	○	/				旧東陽コミュニティセンター中野俣分館広場	中野俣字中瀬45-2	38.1m	182人
			/	○	/				旧東陽コミュニティセンター北俣分館駐車場	北俣字本宮28-18	35.4m	148人
			/	○	/	○			東陽農村広場	北俣字上中村90	31.1m	2,253人
	○	○	/		/			○	ひらた生涯学習センター	北俣字仁助新田31-1	20.4m	256人
			/	○	/				ひらた生涯学習センター駐車場	北俣字仁助新田31-1	20.4m	545人
郡鏡／山谷			/	○	/				旧郡鏡・山谷コミュニティセンター山谷分館広場	山谷字下川原79	17.7m	303人
	○	○	/		/			○	郡鏡・山谷コミュニティセンター	郡山字上台134-1	8.9m	62人
			/	○	/				郡鏡・山谷コミュニティセンター広場	郡山字上台134-1	8.9m	152人
南平田	○		/		/			○	東部中学校	飛鳥字堂之後30	12.0m	546人
			/	○	/	○			東部中学校グラウンド	飛鳥字堂之後30	11.4m	7,265人
	○		/		/			○	平田農村環境改善センター	飛鳥字契約場70-1	10.6m	237人
			/	○	/	○			平田農村環境改善センター駐車場	飛鳥字契約場70-1	10.6m	1,515人
	○		/		/			○	南平田小学校	飛鳥字腰巻99	9.9m	394人
			/	○	/	○			南平田小学校グラウンド	飛鳥字腰巻99	9.9m	4,464人
	○		/		/			○	ひらたタウンセンター	飛鳥字契約場35	10.7m	100人
	○		/		/			○	ひらたB&G海洋センター	飛鳥字契約場31	11.1m	225人
	○		/		/			○	南平田コミュニティセンター	飛鳥字契約場80	9.8m	61人
			/	○	/				飛鳥農村公園	飛鳥字中島320外	6.3m	237人
砂越緑町	○		/		/			○	砂越・砂越緑町コミュニティセンター	砂越字楯之内60-1	7.5m	74人
			/	○	/				砂越・砂越緑町コミュニティセンター駐車場	砂越字楯之内60-1	7.5m	238人
			/	○	/				砂越城跡公園	砂越字楯之内232-1	8.3m	455人
			/	○	/				砂越駅前公園	砂越字上川原300	6.1m	606人
			/	○	/				砂越緑町公園	砂越緑町三丁目20	7.1m	242人
			/	○	/				緑風ひろば	砂越字小形108-1	7.7m	510人