

酒田雑街道に彩りを添える 日本三大つるし飾りのひとつ『酒田傘福』



国登録文化財『山王くらぶ』にて

Sakata Data File 2012

＝ 酒田市総合計画・酒田市勢要覧資料編 ＝

酒田市総合計画・酒田市勢要覧資料編 2012

目次

酒田市の概要	・・・・・・・・	1
01 自然・人口	・・・・・・・・	2
02 住居・環境	・・・・・・・・	3
03 産業	・・・・・・・・	4
04 土木・建設	・・・・・・・・	6
05 福祉・医療	・・・・・・・・	8
06 教育・文化	・・・・・・・・	10
07 市民	・・・・・・・・	12
08 消防・救急・事故	・・・・・・・・	13
09 財政	・・・・・・・・	14
10 行政組織	・・・・・・・・	15



産業

事業所 (H21.7.1)	事業所数 従業者数	6,421 51,736	事業所 人
工業 (H22.12.31)	事業所数 従業者数 製造品出荷額等	224 8,316 2,046	事業所 人 億円
商業 (H19.6.1)	商店数 従業者数 年間商品販売額	1,857 10,599 3,295	店 人 億円
農業 (H22.2.1)	総農家数 農業就業人口 集落営農(特定農業団体) 農業産出額(H18)	2,705 3,354 81 202	世帯 人 組織 億円

自然・人口

位置 (H17.11.1)	東端 東経	140° 9' 3"
	西端 東経	139° 31' 13"
	南端 北緯	38° 46' 26"
	北端 北緯	39° 12' 31"
面積 (H23.10.1)	602.79 km ²	
広ぼう (H17.11.1)	東西	33.7km (54.5km)
	南北	35.5km (48.3km)
※()内は飛島を含む場合		
気象概況 (H23)	平均気温	12.7 °C
	年間降水量	2,361.5 mm
	平均湿度	73.0 %
	平均風速	3.9 m/s
	日照時間	1,489.8 h
人口 (H24.3.31)	人口	110,794 人
	人口密度	183.80 人/km ²
世帯数 (H24.3.31)	世帯数	41,525 世帯
	平均世帯人員	2.70 人
人口動態 (H23)	出生	728 人
	死亡	1,501 人
	転入	2,569 人
	転出	2,768 人

土木、建設

市道 (H24.4.1)	実延長	961.3 km
	舗装率	96.0 %
都市計画 (H24.4.1)	酒田都市計画	12,105 ha
	市街化区域	2,846 ha
	市街化調整区域	9,259 ha
	※遊佐町の一部を含む	
	八幡都市計画	625 ha
公園 (H24.2.1)	都市公園	139箇所 171.0 ha
	酒田市公園	11箇所 8.6 ha
	農村公園	34箇所 5.2 ha
	農村広場	15箇所 57.8 ha

福祉、医療

国民健康保険 (H24.3.31)	加入世帯数	17,321 世帯
	世帯加入率	41.7 %
	加入者数	29,927 人
	加入率	27.0 %
保育園 (H24.4.1)	公立10園	752 人
	私立23園	1,748 人
医療施設等 (H23.10.1)	医療施設数	155 施設
	医師数	312 人

住居・環境

上水道および簡易水道 (H24.3.31)	給水人口	110,823 人
	普及率	99.59 %
	配水量	1,367.2 万m ³
下水道 (H24.3.31)	処理区域内人口	101,647 人
	処理区域内水洗化率	82.4 %
	普及率	91.7 %
	※公共・流域下水道、農集、合併処理浄化槽等を含む。	
市営住宅 (H24.4.1)	戸数	780 戸
ごみ (H23)	処理量	39,946 t
	1日当たり発生量	109.1 t
し尿等 (H23)	し尿・浄化槽汚泥処理量	24,167 kl

教育、文化

幼稚園 (H23.5.1)	私立 7園	810 人
小学校 (H23.5.1)	市立 29校	5,824 人
中学校 (H23.5.1)	市立 10校	3,260 人
高等学校 (H23.5.1)	市立 1校	396 人
	県立 5校	2,156 人
	私立 2校	817 人
社会教育施設等 (H24.4.1)	生涯学習施設 7	コミュニティセンター 35
	体育施設 43	文化施設 9
文化財 (H24.4.1)	国指定	11 件
	県指定	69 件

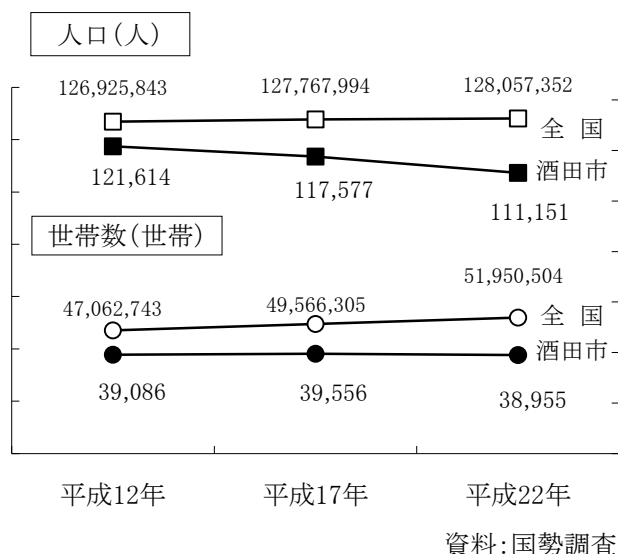
※平成17年11月1日以前の数値は、合併前の酒田市、八幡町、松山町、平田町における数値を合算したものです。

財政

予算額 (H24当初)	一般会計 486億円
----------------	------------

01 自然・人口

●人口・世帯数



●年齢別人口構成

(単位:人)

区分	年少人口 (15歳未満)	生産年齢人口 (15~64歳)	老年人口 (65歳以上)
平成12年	18,087 (14.9%)	75,536 (62.1%)	27,991 (23.0%)
平成17年	16,058 (13.7%)	71,028 (60.4%)	30,491 (25.9%)
平成22年	14,123 (12.7%)	65,192 (58.7%)	31,836 (28.6%)

資料:国勢調査

●土地利用

(平成24年1月1日現在)

種別	面積(km ²)	構成比
山林	380.60	63.14%
田	105.64	17.52%
宅地	28.56	4.74%
畑	21.64	3.59%
原野	17.15	2.84%
雑種地	6.57	1.09%
その他	42.64	7.07%
計	602.79	100.00%

資料:税務課

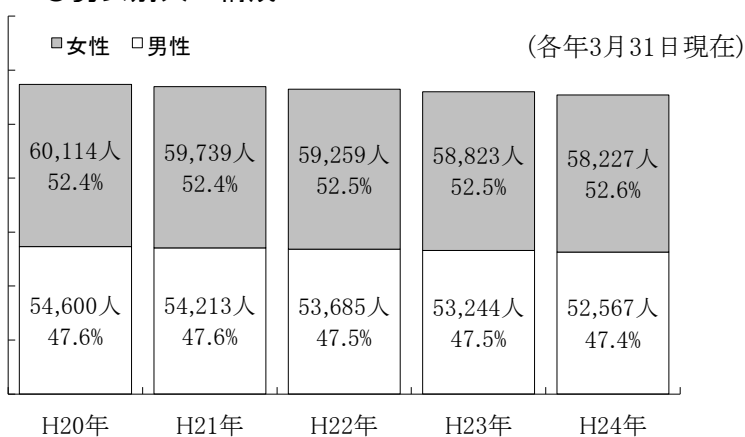
●地域別人口・世帯数

(各年3月31日現在)

地域	平成20年	平成21年	平成22年	平成23年	平成24年
市街地	71,779	71,540	71,091	70,774	70,300
西荒瀬	2,938	2,919	2,906	2,919	2,853
新堀	886	889	894	900	901
広野	2,547	2,475	2,458	2,434	2,382
浜中	679	676	680	674	669
黒森	2,227	2,218	2,182	2,138	2,079
十坂	675	677	667	669	668
東平田	2,130	2,080	2,075	2,028	1,992
中平田	631	628	637	627	619
北平田	1,415	1,390	1,373	1,358	1,324
上田	489	478	480	481	476
本楯	1,667	1,658	1,641	1,625	1,579
南遊佐	484	482	490	495	491
飛島	1,951	1,935	1,899	1,851	1,795
八幡	538	539	535	538	532
松山	1,877	1,854	1,809	1,790	1,779
平田	521	521	516	512	512
総数	1,611	1,617	1,566	1,528	1,504
	429	429	423	422	421
	1,442	1,422	1,421	1,418	1,399
	398	394	396	399	399
	2,392	2,354	2,328	2,287	2,238
	720	714	708	703	694
	1,471	1,451	1,410	1,388	1,363
	437	440	442	441	438
	276	272	265	255	247
	137	134	136	136	135
	6,915	6,792	6,686	6,641	6,489
	2,004	1,989	2,006	1,999	1,992
	5,114	5,078	5,007	4,935	4,844
	1,600	1,593	1,600	1,608	1,595
	6,962	6,897	6,827	6,698	6,627
	2,119	2,116	2,142	2,121	2,136
	114,714	113,952	112,944	112,067	110,794
	41,375	41,366	41,443	41,507	41,525

※上段が人口(単位:人)、下段が世帯数(単位:世帯)
資料:住民基本台帳

●男女別人口構成



02 住居・環境

●水道事業の状況

区分	給水人口 (人)	給水 世帯数 (世帯)	普及 率 (%)	年間 配水量 (万m ³)
平成20年度	111,962	40,635	99.45	1,399.1
平成21年度	111,018	40,713	99.46	1,375.3
平成22年度	110,314	40,772	99.58	1,394.1
平成23年度	110,823	41,267	99.59	1,367.2

※平成22年度までの水道事業は、酒田市水道事業、飛島簡易水道事業、柏谷沢小規模水道で構成されています。

※平成23年の水道事業は、酒田市水道事業、飛島簡易水道事業、八幡簡易水道事業、柏谷沢小規模水道で構成されています。

資料：水道局水道部

●下水道等処理施設普及状況

区 分	処理区域内 人 口 (人)	処理区域内 水洗化率(%)	普及率(%)
平成19年度	91,217	78.9	79.5
平成20年度	94,905	80.0	83.3
平成21年度	98,924	80.6	87.6
平成22年度	100,747	81.7	89.9
平成23年度	101,647	82.4	91.7

※公共下水道事業、流域下水道事業、農業集落排水事業(簡易排水含む)、合併処理浄化槽事業を含む。

資料：下水道課

●住宅団地

(平成24年4月1日現在)

団地名	事業主体	開発面積 (m ²)	分譲中面積 (m ²)
片町住宅団地	酒田市 土地開発公社	3,325.34	336.39 (1区画)
清水下住宅団地	酒田市 土地開発公社	5,311.20	779.82 (2区画)

資料：管財課

●市営住宅管理戸数

(平成24年4月1日現在)

地 区	戸 数	備 考
酒 田	685戸	
八 幡	46戸	公共賃貸住宅を含む
松 山	14戸	公共賃貸住宅を含む
平 田	35戸	公共賃貸住宅を含む
合 計	780戸	

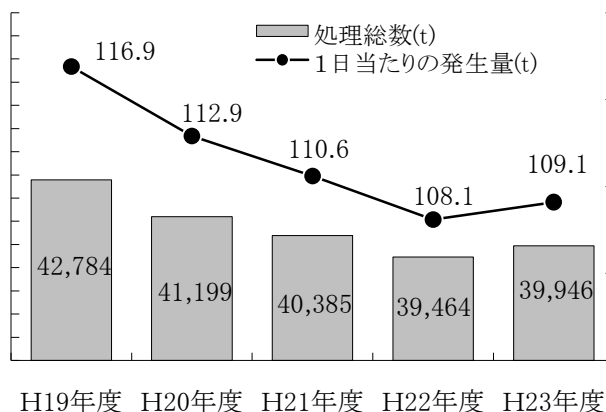
資料：建築課

●し尿および浄化槽汚泥処理状況

区 分	し尿 処理総量 (kl)	浄化槽汚泥 処理総量 (kl)	合 計 (kl)
平成19年度	6,914	23,248	30,162
平成20年度	6,083	23,845	29,928
平成21年度	5,827	22,717	28,544
平成22年度	5,363	20,400	25,763
平成23年度	5,293	18,874	24,167

資料：環境衛生課

●ごみ処理状況



資料：環境衛生課

03 産業

●産業別就業者数の推移

(各年10月1日現在)(単位:人)

区分	総数	第1次産業	第2次産業	第3次産業
平成12年	62,588	5,874 (9.4%)	20,660 (33.0%)	36,054 (57.6%)
平成17年	58,304	5,744 (9.9%)	15,874 (27.2%)	36,686 (62.9%)
平成22年	53,269	4,407 (8.3%)	13,487 (25.3%)	35,375 (66.4%)

※分類不能な産業は、第3次産業に含む。

資料:国勢調査

●販売農家数

(各年2月1日現在)(単位:世帯)

区分	総数	専業	第1種兼業	第2種兼業
平成12年	4,476	504 (11.2%)	1,055 (23.6%)	2,917 (65.2%)
平成17年	3,919	588 (15.0%)	1,144 (29.2%)	2,187 (55.8%)
※平成22年	1,925	351 (18.2%)	537 (27.9%)	1,037 (53.9%)

※平成22年については、集落営農等協業経営体の経営耕地を農家の経営耕地から除いた上で販売農家の条件にあてはまる場合のみ計上。集落営農組織率が高いため販売農家数が大きく減少。

資料:農林業センサス

●経営耕作面積

(各年2月1日現在)(単位:a)

区分	合計	田	畑	樹園地
平成12年	1,176,508	1,042,281	104,822	29,405
平成17年	1,121,019	1,004,169	93,471	23,379
平成22年	1,109,522	1,008,450	81,519	19,553

※農業経営体全ての経営耕地の合算。

資料:農林業センサス

●保有山林規模別林業経営体数

(各年2月1日現在)(単位:経営体)

区分	保有山林 (ha)									
	なし	3未満	3~5	5~10	10~20	20~30	30~50	50~100	100~	合計
平成22年度(経営体数)	1	2	54	60	31	9	6	2	1	166

※3ha以上山林を所有し山林作業をしているか、200m³以上の素材生産を行っている経営体が対象。

資料:農林業センサス

●農業産出額の推移

(単位:千万円)

区分	合計	米	野菜	畜産	花き	果実	その他
平成14年	2,153	1,144	433	370	80	64	62
平成15年	2,292	1,289	430	350	80	58	85
平成16年	1,686	779	405	336	78	44	44
平成17年	1,981	1,070	399	335	68	47	62
平成18年	2,018	1,063	415	339	71	54	76

資料:東北農政局

●海面生産高

区分	漁獲量	生産額
平成18年	3,777t	13億0,238万円
平成19年	2,989t	11億3,159万円
平成20年	3,862t	12億2,705万円
平成21年	3,436t	11億1,702万円
平成22年	3,074t	10億4,873万円

※海面漁業(海で行う漁業)の数値

資料:「山形県の水産」(山形県水産課)

●内水面生産高

区分	漁獲量	生産額
平成18年	17.0t	3,394万円
平成19年	16.0t	3,040万円
平成20年	15.8t	3,150万円
平成21年	11.3t	2,504万円
平成22年	11.0t	2,495万円

※内水面漁業(河川・湖沼で行う漁業)の数値

資料:「山形県の水産」(山形県水産課)

●製造業従事者数と出荷額

(各年12月31日現在)

区 分	出荷額等 (億円)	事業所数 (事業所)	従事者数 (人)
平成18年	2,274	255	9,275
平成19年	2,243	252	9,095
平成20年	2,274	249	8,899
平成21年	1,899	231	8,532
平成22年	2,046	224	8,316

※従業者4人以上の事業所

資料:工業統計調査

●商店従業者数と商品販売額

(平成9,11年は7月1日現在、平成14年以降は6月1日現在)

区 分	販売額 (億円)	事業所数 (事業所)	従業者数 (人)
平成 9年	4,781	小売 1,876 卸売 532	13,106
平成11年	4,387	小売 1,744 卸売 554	12,355
平成14年	3,912	小売 1,664 卸売 469	11,951
平成16年	3,591	小売 1,571 卸売 475	11,297
平成19年	3,295	小売 1,417 卸売 440	10,599

※飲食店を除く

資料:商業統計調査

●工業団地の状況

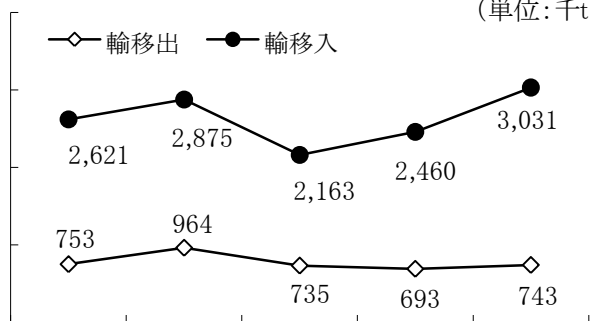
(平成24年4月1日現在)

団 地 名	事 業 主 体	面 積	備 考
酒田臨海工業団地	山形県	345.1ha	分譲中
酒田京田西工業団地	酒田市土地開発公社	44.0ha	分譲済
酒田京田西工業団地(拡張)	酒田市土地開発公社	22.6ha	分譲中
酒田新堀工業団地	酒田市	4.6ha	分譲済
酒田川南工業団地	酒田市土地開発公社	54.0ha	分譲済
〃 〃	酒田市	7.1ha	分譲済
酒田四ツ興野工業団地	酒田市土地開発公社	2.1ha	分譲済
大宮工業団地	土地区画整理組合	37.7ha	分譲済
松山工業団地	酒田市	5.8ha	分譲中
平田軽工業団地	酒田市	1.5ha	分譲済

資料:商工港湾課

●酒田港輸移出入貨物実績

(単位:千t)

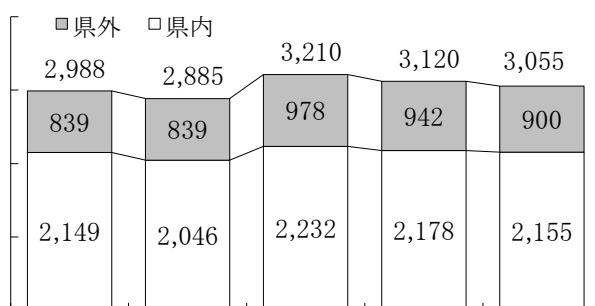


H19年 H20年 H21年 H22年 H23年

資料:商工港湾課(山形県港湾事務所)

●観光客入込状況

(単位:千人)

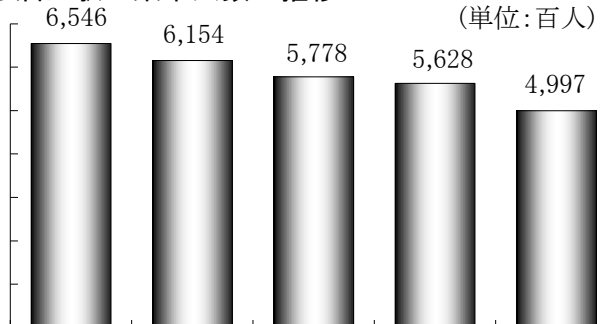


H19年度 H20年度 H21年度 H22年度 H23年度

資料:観光物産課

●酒田駅の乗車人数の推移

(単位:百人)



H18年度 H19年度 H20年度 H21年度 H22年度

資料:商工港湾課(東日本旅客鉄道株式会社)

●庄内空港利用者数の推移

(単位:人)

区 分	札幌便	大阪便	東京便	合 計
平成19年	9,345	17,228	391,967	418,540
平成20年	0	14,473	387,908	402,381
平成21年	0	2,093	339,305	341,398
平成22年	0	0	354,949	354,949
平成23年	0	0	352,491	352,491

※札幌便は平成20年4月、大阪便は平成21年4月より廃止。

資料:商工港湾課(山形県庄内空港事務所)

04 土木・建設

●都市計画

(平成24年4月1日現在)

区 分	酒田都市計画			八幡都市計画
	酒田市	遊佐町	合 計	酒田市
当初計画決定年月日	昭和10年3月26日			昭和35年12月19日
最終計画決定年月日	平成16年5月14日			昭和43年7月24日
都市名	酒田市	遊佐町	合 計	酒田市
都市計画区域面積	11,531 ha	574 ha	12,105 ha	625 ha
市街化区域面積	2,703 ha	143 ha	2,846 ha	
市街化調整区域面積	8,828 ha	431 ha	9,259 ha	
非線引用途地域面積				120 ha
非線引用途白地面積				505 ha

資料:都市計画課

●市街化区域、非線引用途地域面積の内訳

(平成24年4月1日現在)

区 分	酒田都市計画			八幡都市計画
	酒田市	遊佐町	合 計	酒田市
第一種低層住居専用地域	174ha		174ha (6.1%)	
第二種低層住居専用地域	12ha		12ha (0.4%)	4.4ha (3.7%)
第一種中高層住居専用地域	684ha		684ha (24.0%)	3.2ha (2.7%)
第二種中高層住居専用地域	28ha		28ha (1.0%)	22.4ha (18.6%)
第一種住居地域	324ha		324ha (11.4%)	45.0ha (37.5%)
第二種住居地域	184ha		184ha (6.5%)	9.6ha (8.0%)
準住居地域	20ha		20ha (0.7%)	
近隣商業地域	57ha		57ha (2.0%)	7.3ha (6.1%)
商業地域	114ha		114ha (4.0%)	
準工業地域	326ha	28ha	354ha (12.5%)	6.1ha (5.1%)
工業地域	214ha		214ha (7.5%)	22.0ha (18.3%)
工業専用地域	566ha	115ha	681ha (23.9%)	
合 計	2,703ha	143ha	2,846ha (100.0%)	120.0ha (100.0%)

資料:都市計画課

●市道の延長と舗装の状況

(各年4月1日現在)

区 分	路線数 (路線)	市道延長 (km)	舗装延長 (km)	舗装率 (%)
平成20年	2,521	959.9	920.3	95.9
平成21年	2,522	960.6	920.2	95.8
平成22年	2,506	960.4	921.8	96.0
平成23年	2,506	960.9	922.3	96.0
平成24年	2,506	961.3	922.8	96.0

資料:土木課

●道路と橋りょうの状況

(平成24年4月1日現在)

区 分	道路延長 (km)	舗装延長 (km)	舗装率 (%)	橋りょう数 (橋)
国 道	91.5	91.5	100.0	77
県 道	185.2	177.6	95.9	151
市 道	961.3	922.8	96.0	510
合 計	1,238.0	1,191.9	96.3	738

資料:土木課

●酒田港の概要

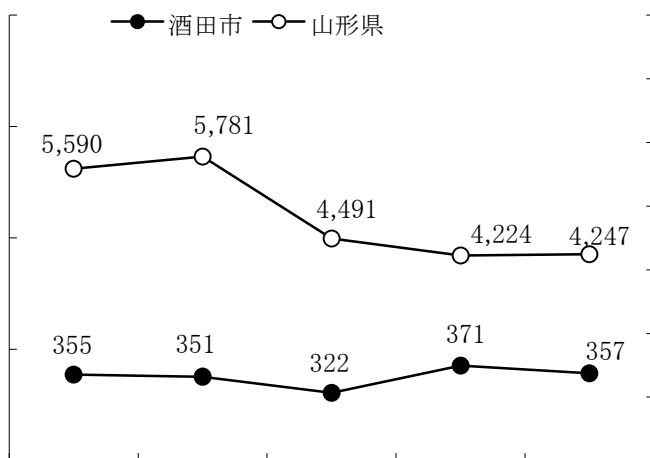
(平成24年3月31日現在)

施 設 名		規 模	
荷さばき施設および保管施設	上屋		12,657㎡
	倉庫		10,083㎡
	荷さばき地、野積場等		361,209㎡
係 留 施 設	物揚場 -2.0m以下	1バース	1,748m
	〃 -2.1 ~ -4.5m	2バース	2,263m
	岸 壁 -4.5 ~ -7.5m 未満	11バース	1,394m
	〃 -7.5 ~ -9.0m 未満	11バース	1,550m
	〃 -9.0 ~ -12.0m 未満	7バース	1,215m
	〃 -12.0m以上	3バース	820m
	係留杭	1バース	253m
	栈橋 -7.5m未満	2バース	518m

資料:商工港湾課(山形県港湾事務所)

●住宅着工戸数の推移

(単位:戸)



「日本海側拠点港に選定された酒田港」

H19年度 H20年度 H21年度 H22年度 H23年度
資料:建築課 新設住宅着工統計

05 福祉・医療

●生活保護世帯人員と保護率

区 分	保護世帯人員	保護率
平成19年度	691人	6.02 %
平成20年度	707人	6.04 %
平成21年度	800人	7.08 %
平成22年度	847人	7.56 %
平成23年度	865人	7.81 %

資料:福祉課

●国民健康保険の加入状況

区 分	加入世帯数	全人口(人)	被保険者数(人)
平成19年度	24,057	114,714	45,853 (40.0%)
平成20年度	18,202	113,952	32,485 (28.5%)
平成21年度	17,917	112,944	31,569 (28.0%)
平成22年度	17,573	112,067	30,673 (27.4%)
平成23年度	17,321	110,794	29,927 (27.0%)

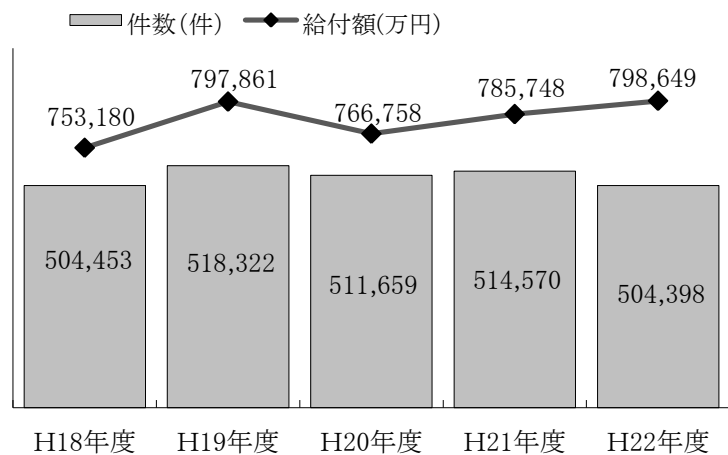
※平成20年度より国保から後期高齢者医療制度に対象者が移行。
資料:国保年金課

●特定健診・高齢者健診受診状況

区 分	受診者数	受診率
平成18年度	20,367人	67.4 %
平成19年度	20,527人	69.0 %
平成20年度	14,241人	36.2 %
平成21年度	13,847人	35.2 %
平成22年度	13,856人	36.6 %


資料:健康課

●国民健康保険の給付状況



資料:国保年金課

●検診受診状況



●保育所の状況

(平成24年4月1日現在)

総数	設置数	33 施設
	入所人員	2,500 人
私立	設置数	23 施設
	入所人員	1,748 人
公立	設置数	10 施設
	入所人員	752 人
市職員の配置状況	保育士	61 人
	技能士	11 人

※幼稚園の状況については、06教育・文化「学校等の概要」(次ページ左上)に掲載。資料:子育て支援課

●医療施設と医師の状況

(施設数:各年10月1日現在、医師数:各年12月31日現在)

区分	施設数		医師数(人)	
	医科	歯科	医科	歯科
平成19年	115	45	243	74
平成20年	119	45	235	72
平成21年	119	45	235	72
平成22年	108	48	235	72
平成23年	107	48	237	75

※平成23年の医師数は、平成22年12月31日現在の数。資料:庄内保健所

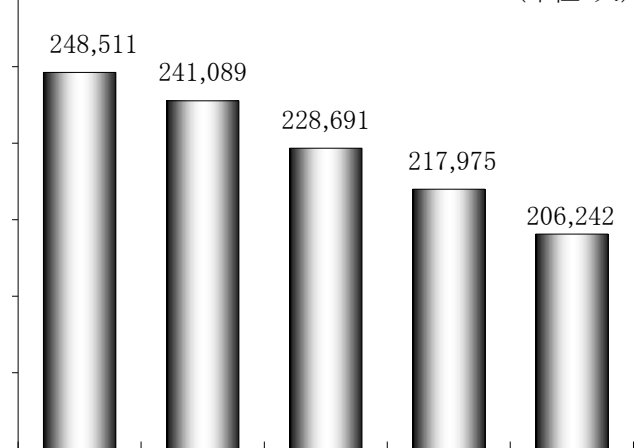
●介護保険第1号被保険者の要介護認定状況

区分	高齢者人口	認定者数	認定率
平成19年度	31,250人	5,173人	16.6%
平成20年度	31,637人	5,462人	17.3%
平成21年度	31,864人	5,693人	17.9%
平成22年度	31,933人	6,015人	18.8%
平成23年度	31,898人	6,252人	19.6%

資料:介護保険課

●福祉乗合バス年間利用者数

(単位:人)



H19年度 H20年度 H21年度 H22年度 H23年度
資料:商工港湾課



「飛島から見た鳥海山の朝焼け」

06 教育・文化

●学校等の概要 (平成23年5月1日現在)

区分	学校	学級	人数(人)			本務 教員 (人)	
			男	女	計		
	私立幼稚園	7	44	366	444	810	67
	小学校	29	278	2,892	2,932	5,824	415
	中学校	10	123	1,711	1,549	3,260	236
高等学校	県立	5	59	1,184	972	2,156	192
	市立	1	10	2	394	396	32
	私立	2	32	518	299	817	72
	公立専修学校	1	3	5	50	55	8
	私立専修学校	2	3	42	58	100	5

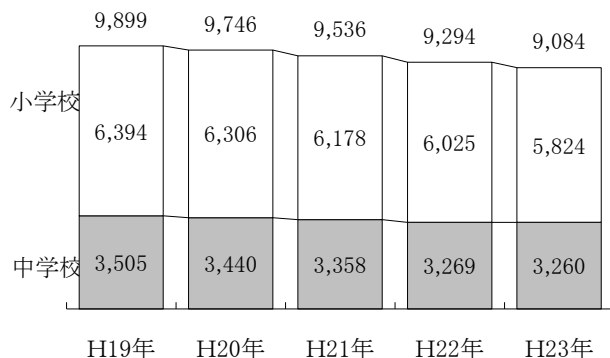
※県立高等学校は全日制と定時制の総数を表示。

●中学校の生徒数の推移 (各年5月1日現在)

(単位:人)	H19年	H20年	H21年	H22年	H23年
第一中学校	246	237	227	228	537
第二中学校	314	311	278	276	277
第三中学校	695	635	640	582	589
第四中学校	637	624	593	601	594
第五中学校	255	268	274	299	-
第六中学校	489	509	505	500	511
飛島中学校	0	0	0	0	1
平田中学校	160	158	164	146	140
鳥海中学校	135	133	119	-	-
八幡中学校	223	211	201	-	-
鳥海八幡中学校	-	-	-	303	307
松山中学校	145	151	154	146	139
飛島中学校	206	203	203	188	165
合計	3,505	3,440	3,358	3,269	3,260

※第五中学校は平成23年度に第一中学校と統合。

(単位:人)



●小学校の児童数の推移 (各年5月1日現在)

(単位:人)	H19年	H20年	H21年	H22年	H23年
琢成小学校	259	273	277	275	258
浜田小学校	332	338	339	329	291
若浜小学校	383	375	373	364	348
富士見小学校	515	472	468	455	431
亀城小学校	428	424	418	432	417
松原小学校	573	575	557	550	555
港南小学校	185	195	186	173	166
松陵小学校	375	363	331	313	289
泉小学校	483	475	473	452	462
飛島小学校	0	0	2	3	2
西荒瀬小学校	183	169	156	139	137
新堀小学校	141	138	130	132	130
広野小学校	146	136	129	124	117
浜中小学校	116	124	125	128	131
黒森小学校	64	66	62	63	59
十坂小学校	355	336	316	310	297
宮野浦小学校	367	367	381	371	362
東平田小学校	81	80	79	77	77
中平田小学校	104	98	93	90	78
北平田小学校	78	89	88	79	73
鳥海小学校	188	188	181	171	169
南遊佐小学校	53	57	59	58	56
一條小学校	115	118	111	106	106
八幡小学校	185	192	247	243	240
大沢小学校	27	32	-	-	-
日向小学校	30	24	-	-	-
地見興屋小学校	41	44	41	41	38
松山小学校	140	131	126	118	110
内郷小学校	90	86	84	79	79
田沢小学校	55	49	48	46	41
南平田小学校	302	292	298	304	305
合計	6,394	6,306	6,178	6,025	5,824

※八幡小学校、大沢小学校及び日向小学校は平成21年度に統合。

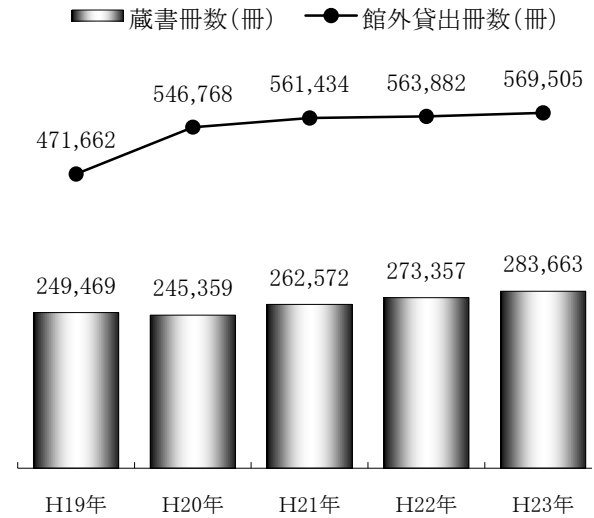
資料:教育委員会

●生涯学習施設等の内訳 (平成23年度)

施設名	利用者数(人)
1 出羽遊心館	28,800
2 公益研修センター	25,647
3 とびしま総合センター	5,007
4 ひらた生涯学習センター	19,758
5 眺海の森天体観測館	2,943
6 中央公民館	176,907
7 清亀園	5,015
合計	264,077

資料:社会教育課

●図書館利用状況



資料:図書館

●文化施設の内訳 (平成23年度)

施設名	利用者数(人)
1 酒田市写真展示館(土門拳記念館)	31,497
2 酒田市民会館(希望ホール)	110,730
3 旧白崎医院	1,947
4 酒田市立資料館	5,644
5 酒田市美術館	57,782
6 旧鑑屋	16,051
7 阿部記念館	253
8 旧阿部家	2,984
9 酒田市松山文化伝承館	3,273
合計	230,161

資料:文化スポーツ振興課、社会教育課

●国指定文化財 (11件) (平成24年4月1日現在)

種類	称
重要文化財(工芸品)	太刀 無銘 附切羽 革鐔及革包鞘
重要文化財(工芸品)	蒔絵二重短刀箱 内箱桐繫 外箱歌所菱
重要文化財(書跡)	紙本墨書市河文書(自嘉応二年二月七日 至永禄十二年十月十二日)
重要文化財(書跡)	藤原定家筆消息(十月八日)
重要文化財(典籍)	伊勢物語(伝民部卿局筆本)寛文四年初冬冷泉為清識語
史跡名勝天然記念物(史跡)	城輪柵跡
史跡名勝天然記念物(史跡)	堂の前遺跡
史跡名勝天然記念物(史跡)	旧鑑屋
史跡名勝天然記念物(名勝)	總光寺庭園
史跡名勝天然記念物(名勝)	本間氏別邸庭園(鶴舞園)
史跡名勝天然記念物(天然記念物)	飛島ウミネコ繁殖地

資料:社会教育課

●県指定文化財 (69件) (平成24年4月1日現在)

種類	件数	称
有形(建造物)	3	本間家本邸 附 長屋門1棟、旧酒田灯台、庄内松山城大手門
有形(絵画)	24	紙本淡彩鮎図 伝円山応挙筆、紙本墨画飛燕図 康西堂筆、紙本墨画琴高仙人図 曾我蕭白筆、紙本墨画普化禅師像、瀬田掃部筆、雲井禅師賛、ほか
有形(彫刻)	1	木造薬師如来坐像
有形(工芸品)	12	砧青磁浮牡丹花生、安南絞手水注、唐物大海茶入、高麗青磁象嵌平茶碗、葡萄栗鼠蒔絵 刀筒、砧青磁千鳥香炉、古瀬戸平茶碗、割高台茶碗、刺繍当麻曼荼羅付版木、ほか
有形(書籍)	9	絹地切 伝道風筆、広沢切 伏見天皇御自筆御歌集断簡、仏頂和尚遺偈、玉志亭唱和懐紙 芭蕉筆、後西天皇宸翰御和紙懐紙(麓をば)、無準師範墨跡 与能兄道契禅師尺牘、ほか
有形(典籍)	5	両羽博物図譜、松森文庫、一条八幡宮祭礼日記、来迎寺年代記、保定記・続保定記及び印旛沼日記
有形(歴史資料)	3	正和三年大日板碑、生石板碑群、元弘二年 阿弥陀板碑
民俗(無形民俗)	3	黒森歌舞伎、松山能、新山延年
史跡名勝天然記念物(史跡)	3	一里塚、新田目城跡、経ヶ倉山経塚
史跡名勝天然記念物(天然記念物)	6	飛島サンゴ類群棲地、酒田飯森山カブトエビ生息地、鶴間ヶ池のモリアオガエル繁殖地、總光寺参道のキノコスギ、土渕のコズ、山楯の大ケヤキ

資料:社会教育課

07 市民

●コミュニティセンター等

(平成23年度)

施設名	利用者数(人)
1 東禅寺コミュニティ防災センター	20,783
2 宮野浦学区コミュニティ防災センター	20,759
3 若浜学区コミュニティ防災センター	20,178
4 富士見学区コミュニティ防災センター	19,149
5 浜田学区コミュニティ防災センター	25,851
6 泉学区コミュニティ防災センター	15,661
7 松陵学区コミュニティ防災センター	17,899
8 港南学区コミュニティ防災センター	24,978
9 琢成学区コミュニティ防災センター	21,680
10 西荒瀬コミュニティ防災センター	13,654
11 新堀コミュニティ防災センター	9,756
12 広野コミュニティセンター	6,365
13 浜中コミュニティセンター	5,804
14 黒森コミュニティセンター	7,097
15 十坂コミュニティセンター	10,483
16 東平田コミュニティ防災センター	7,080
17 中平田コミュニティセンター	8,447
18 北平田コミュニティセンター	6,037
19 上田コミュニティ防災センター	17,276
20 本楯コミュニティセンター	10,111
21 南遊佐コミュニティセンター	11,246
22 飛島コミュニティセンター(とびしま総合センター内)	(5,007)
23 観音寺コミュニティセンター	11,648
24 一條コミュニティセンター	8,216
25 大沢コミュニティセンター	5,172
26 日向コミュニティセンター	3,689
27 南部コミュニティセンター	1,735
28 山寺コミュニティセンター	5,323
29 松嶺コミュニティセンター	9,697
30 内郷コミュニティセンター	5,925
31 田沢コミュニティセンター	1,664
32 東陽コミュニティセンター(ひらた生涯学習センター内)	(19,758)
33 郡鏡・山谷コミュニティセンター	2,489
34 南平田コミュニティセンター	3,519
35 砂越・砂越緑町コミュニティセンター	6,144
合計	365,515

※ 22. 飛島コミュニティセンター・32. 東陽コミュニティセンターの利用者数は、それぞれとびしま総合センター・ひらた生涯学習センターの各施設全体の利用者数であり、合計には含みません。

資料: まちづくり推進課

●体育施設

(平成23年度)

施設名	利用者数(人)
1 山小舎	92
2 南遊佐グラウンドゴルフ場	9,056
3 鳥海地区体育館	3,422
4 北テニスコート	1,385
5 武道館(相撲場含む)	53,070
6 光ヶ丘球技場	9,752
7 国体記念テニスコート	26,807
8 光ヶ丘多目的グラウンド	6,215
9 光ヶ丘プール	172,350
10 光ヶ丘野球場	18,941
11 屋内練習場	15,570
12 光ヶ丘陸上競技場	24,620
13 光ヶ丘テニスコート	42,701
14 親子スポーツ会館	42,746
15 勤労者体育センター	24,612
16 亀ヶ崎記念会館	11,542
17 市体育館	10,982
18 スワンスケートリンク	18,057
19 国体記念体育館	75,218
20 飯森山多目的グラウンド	9,905
21 南体育館	13,382
22 八幡体育館	23,836
23 修道館	2,453
24 八森野球場	3,752
25 八森キャンプ場	819
26 八森ゴルフ練習場	23,775
27 八森テニスコート	2,849
28 八森グラウンドゴルフ場	5,560
29 八森サッカー場	2,048
30 八森パークゴルフ場	6,903
31 平田体育館	4,601
32 平田B&G海洋センター体育館	17,826
33 平田B&G海洋センタープール	3,217
34 平田B&G海洋センターヨットカヌー場	1,061
35 眺海の森グラウンド	2,411
36 眺海の森グラウンドゴルフ場	0
37 眺海の森テニスコート	56
38 眺海の森ちびっこゲレンデ	0
39 平田スキー場	1,130
40 松山体育館	15,139
41 松山多目的運動広場	9,293
42 外山キャンプ場	271
43 松山スキー場	3,498
合計	720,923

※ 12光ヶ丘陸上競技場は改修工事のため、平成23年4月1日～6月30日までを集計。

※ 18スワンスケートリンクは平成23年11月24日～平成24年3月3日までを集計。

資料: 文化スポーツ振興課

08 消防・救急・事故

●酒田地区広域行政組合消防本部の概要

(平成24年4月1日現在)

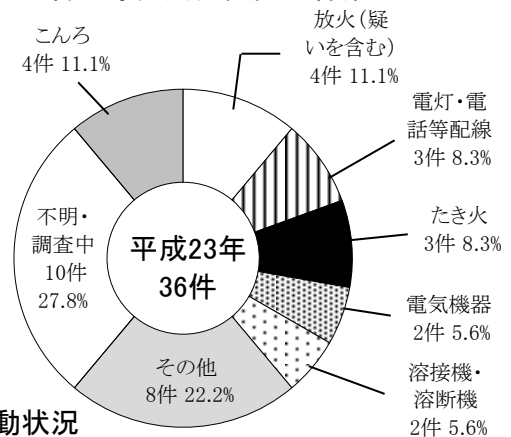
消防署	1本部10署 (消防本部、消防署、東分署、西分署、南分署、立川分署、余目分署、遊佐分署、八幡分署、松山分署、平田分署)					
構成市町	1市2町 (酒田市、庄内町、遊佐町)			管内 内酒田市		
消防職員数 (人)	217	救急救命士 (人)	34	面積 (km ²)	1060.46	602.79
消防車 (台)	16	救急車 (台)	11	人口 (人)	149,554	110,794
コンビナート用消防車※(台)	3	高規格救急車	11	世帯数(世帯)	53,516	41,525
はしご車等特殊車両 (台)	5	その他車両 (台)	15	人口密度(人/km ²)	141.03	183.80

※大型化学車、大型高所放水車、泡原液搬送車のこと

●管内火災発生状況

区分	発生件数 (件)			死者 (人)		傷者 (人)	
	酒田市	庄内町	遊佐町	酒田市	酒田市	酒田市	酒田市
平成19年	50	36	9	5	3	3	11
平成20年	48	31	8	9	1	1	7
平成21年	51	39	5	7	4	3	10
平成22年	43	30	7	6	1	1	17
平成23年	36	26	5	5	0	0	5

●管内原因別火災発生件数



●管内消防団の状況

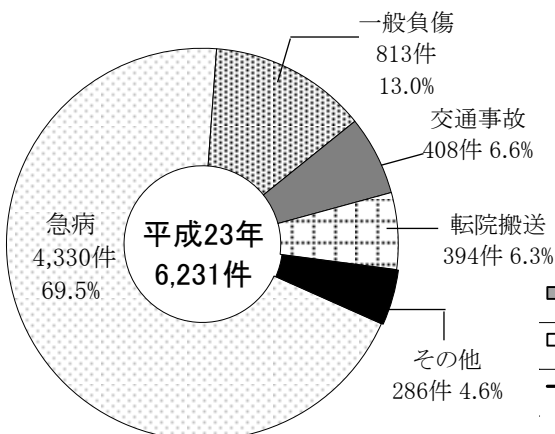
(平成24年4月1日現在)

項目	管内	
	酒田市	管内
分団数	30	51
団員数	2,106	3,769
消防ポンプ車	17	34
小型動力付き積載車	59	88
小型ポンプ	149	278

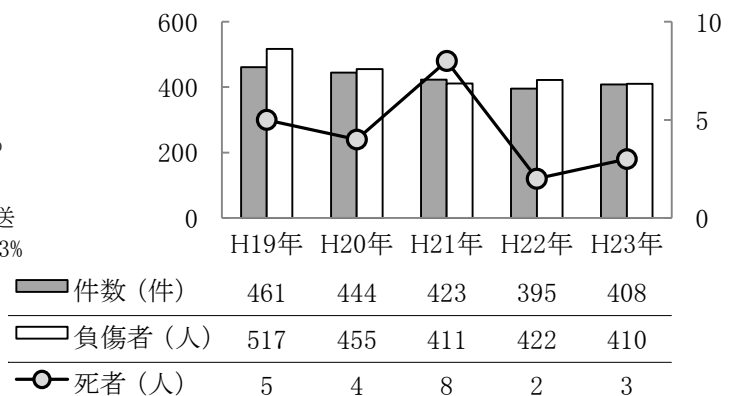
●管内救急車出動状況



●管内事故種別救急出動件数



●交通事故発生状況



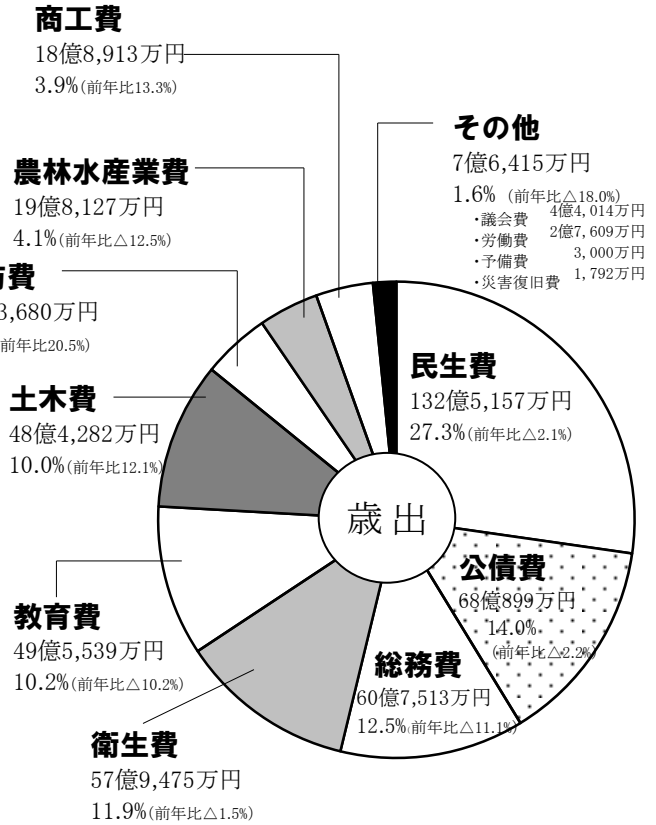
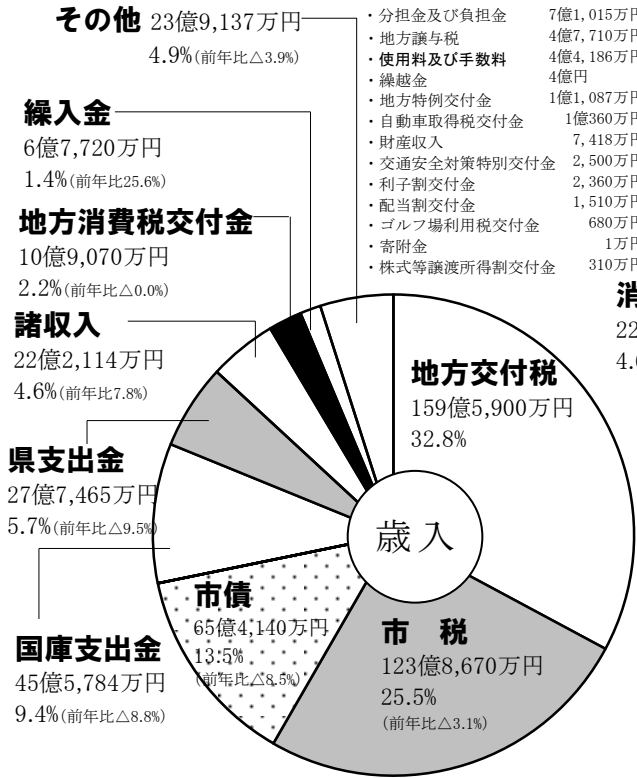
資料:酒田地区広域行政組合消防本部

09 財政

平成24年度 一般会計予算

総額 486億円

(前年比 △11億7千万円、2.4% 減)



●特別会計予算 (単位:千円)

区分	平成23年度	平成24年度
交通災害共済事業特別会計	34,847	33,874
国民健康保険特別会計	事業勘定 12,167,951	11,994,969
	施設勘定 100,777	104,072
後期高齢者医療事業特別会計	1,116,052	1,160,741
介護保険特別会計	10,271,239	10,670,892
診療所事業特別会計	74,291	73,702
公共下水道事業特別会計	5,872,669	4,934,947
農業集落排水事業特別会計	1,210,036	1,231,238
合併処理浄化槽事業特別会計	132,285	119,939
駐車場事業特別会計	25,631	22,938
定期航路事業特別会計	295,400	311,416

●企業会計予算 (単位:千円)

区分	平成23年度	平成24年度
水道事業会計	収益的収入 3,512,041	3,339,184
	収益的支出 3,421,335	3,271,464
	資本的収入 117,220	113,110
	資本的支出 1,306,460	1,286,929
病院事業会計	収益的収入 747,764	736,631
	収益的支出 739,974	721,879
	資本的収入 115,636	102,378
	資本的支出 115,811	103,132

10 行政組織

平成24年4月1日現在



酒田市市民憲章

わたくしたちは 鳥海山に見守られ
豊かな恵みをもたらす最上川と日本海
そして庄内平野に育まれた酒田の市民です
わたくしたちは 大きな夢と希望を抱きつつ

- 1 自然と歴史 文化を尊び 美しいまちをつくります
- 1 心と体をきたえ 元気なまちをつくります
- 1 ふれあいと思いやりを大切にし ぬくもりのあるまちをつくります
- 1 学ぶこと 働くことをよるこびとし 豊かなまちをつくります
- 1 平和と交流の輪を広げ 世界に開かれたまちをつくります



◎市章

酒田市の頭文字「S」を骨格として、日本海を表す青と、庄内平野・鳥海山を表す緑の空間の中で、最上川の流れるに見立てた4本の波が未来に向けて羽ばたく様子をデザインしています。



◎市の木

ケヤキ

その姿は雄大で、つつみこむ優しさを持つことから、古くから身近な存在として地域の人たちに愛されてきた木です。歴史と伝統、そして、伸びゆく本市を象徴し、広い平野をイメージしています。



◎市の花

トビシマカンゾウ

飛島で初めて発見されたユリ科の花です。厳しい自然環境の中でもよく育ち、海岸に咲くその清楚で美しい姿は、本市の海をイメージしています。



◎市の鳥

イヌワシ

自然が豊かな場所にだけ生息することができる貴重な鳥です。古くからこの地域の中で自然が育んできた財産であり、大空を勇壮に力強く飛翔する高貴な姿は、本市の山々をイメージしています。

酒田市データファイル2012 (平成24年度版)

発行 山形県酒田市

〒998-8540山形県酒田市本町二丁目2-45
Tel 0234-22-5111 fax 0234-22-5464
メールアドレス sakata@city.sakata.lg.jp
ホームページアドレス <http://www.city.sakata.lg.jp>