



山居倉庫の檜並木と酒田市マスコットキャラクター「もしえのん」「あののん」

Sakata Data File 2016

＝ 酒田市総合計画・酒田市勢要覧資料編 ＝

酒田市総合計画・酒田市勢要覧資料編 2016

目次

酒田市の概要	・・・・・・・・	1
01 自然・人口	・・・・・・・・	2
02 住居・環境	・・・・・・・・	3
03 産業	・・・・・・・・	4
04 土木・建設	・・・・・・・・	6
05 福祉・医療	・・・・・・・・	8
06 教育・文化	・・・・・・・・	10
07 市民	・・・・・・・・	12
08 消防・救急・事故	・・・・・・・・	13
09 財政	・・・・・・・・	14
10 行政組織	・・・・・・・・	15

酒田市の概要



自然・人口

位置 (H17.11.1)	東端 東経	140° 9' 3"
	西端 東経	139° 31' 13"
	南端 北緯	38° 46' 26"
	北端 北緯	39° 12' 31"
面積 (H26.10.1)	602.97 km ²	
広ぼう (H17.11.1)	東西	33.7km (54.5km)
	南北	35.5km (48.3km)
<small>※()内は飛島を含む場合</small>		
気象概況 (H27)	平均気温	13.5 °C
	年間降水量	1,598.5 mm
	平均湿度	71.0 %
	平均風速	4.3 m/s
	日照時間	1,719.4 h
人口 (H28.3.31)	人口	106,195 人
	人口密度	176.12 人/km ²
世帯数 (H28.3.31)	世帯数	41,876 世帯
	平均世帯人員	2.53 人
人口動態 (H27)	出生	688 人
	死亡	1,516 人
	転入	2,221 人
	転出	2,758 人

住居・環境

上水道および簡易水道 (H28.3.31)	給水人口	105,845 人
	普及率	99.67 %
	配水量	1,276.5 万m ³
下水道 (H28.3.31)	処理区域内人口	103,094 人
	処理区域内水洗化率	85.9 %
	普及率	97.1 %
	<small>※公共・流域下水道、農集、合併処理浄化槽等を含む。</small>	
市営住宅 (H28.4.1)	戸数	780 戸
ごみ (H27)	処理量	39,363 t
	1日当たり発生量	107.5 t
し尿等 (H27)	し尿・浄化槽汚泥処理量	19,037 kl

産業

事業所 (H26.7.1)	事業所数	5,929 事業所
	従業者数	51,304 人
工業 (H26.12.31)	事業所数	204 事業所
	従業者数	8,486 人
	製造品出荷額等	2,437 億円
商業 (H26.7.1)	商店数	1,346 店
	従業者数	8,049 人
	年間商品販売額	2,438 億円
農業 (H27.2.1) (H28.4.1)	総農家数	2,477 世帯
	農業就業人口	3,130 人
	農業法人(認定農業者)	42 法人

土木・建設

市道 (H28.4.1)	実延長	972.0 km
	舗装率	96.2 %
都市計画 (H28.4.1)	酒田都市計画	12,105 ha
	市街化区域	2,846 ha
	市街化調整区域	9,259 ha
	<small>※遊佐町の一部を含む</small>	
	八幡都市計画	625 ha
公園 (H28.4.1)	都市公園	142箇所 176.3 ha
	酒田市公園	12箇所 9.8 ha
	農村公園	34箇所 5.2 ha
	農村広場	15箇所 57.3 ha

福祉・医療

国民健康保険 (H28.3.31)	加入世帯数	15,566 世帯
	世帯加入率	37.2 %
	加入者数	25,434 人
	加入率	24.0 %
保育園 (H28.4.1)	公立 9園	586 人
	私立22園	1,602 人
認定こども園 (H28.4.1)	私立 3園	193 人
医療施設 (H28.3.1)	医科	107 施設
	歯科	48 施設

教育・文化

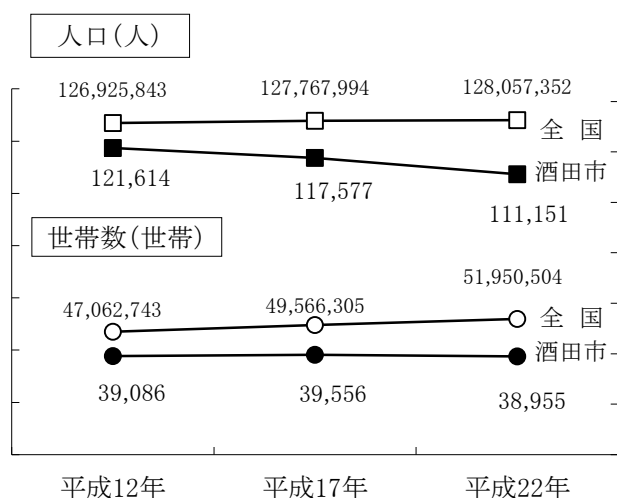
幼稚園 (H27.5.1)	私立 6園	762 人
小学校 (H27.5.1)	市立 26校	5,125 人
中学校 (H27.5.1)	市立 8校	2,925 人
高等学校 (H27.5.1)	県立 3校	2,433 人
	私立 3校	704 人
社会教育施設等 (H28.4.1)	生涯学習施設 8	コミュニティセンター 35
	体育施設 45	文化施設 9
文化財 (H28.4.1)	国指定	11 件
	県指定	70 件

財政

予算額 (H28当初)	一般会計 527億円
----------------	------------

01 自然・人口

●人口・世帯数



資料:国勢調査

●年齢別人口構成

(単位:人)

区分	年少人口 (15歳未満)	生産年齢人口 (15~64歳)	老年人口 (65歳以上)
平成12年	18,087 (14.9%)	75,536 (62.1%)	27,991 (23.0%)
平成17年	16,058 (13.7%)	71,028 (60.4%)	30,491 (25.9%)
平成22年	14,123 (12.7%)	65,192 (58.7%)	31,836 (28.6%)

資料:国勢調査

●土地利用

(平成28年1月1日現在)

種別	面積(km ²)	構成比
山林	380.62	63.13%
田	105.38	17.48%
宅地	28.68	4.76%
畑	21.54	3.57%
原野	17.14	2.84%
雑種地	6.65	1.10%
その他	42.96	7.12%
計	602.97	100.00%

資料:税務課

●地域別人口・世帯数

(各年3月31日現在)

地域	平成24年	平成25年	平成26年	平成27年	平成28年
市街地	70,300	70,088	69,556	68,933	68,337
	28,847	29,034	29,131	29,175	29,173
西荒瀬	2,853	2,839	2,801	2,751	2,745
	901	908	909	916	924
新堀	2,382	2,334	2,288	2,246	2,208
	669	664	663	665	667
広野	2,079	2,037	2,014	1,975	1,946
	668	668	663	661	661
浜中	1,992	1,978	1,921	1,875	1,837
	619	613	612	602	599
黒森	1,324	1,304	1,282	1,286	1,257
	476	472	474	497	496
十坂	1,579	1,587	1,562	1,558	1,550
	491	498	498	503	504
東平田	1,795	1,792	1,757	1,723	1,712
	532	534	527	518	541
中平田	1,779	1,733	1,680	1,647	1,603
	512	506	500	497	497
北平田	1,504	1,478	1,441	1,411	1,376
	421	418	419	419	422
上田	1,399	1,376	1,338	1,315	1,300
	399	402	396	397	391
本楯	2,238	2,201	2,158	2,121	2,081
	694	693	693	695	695
南遊佐	1,363	1,329	1,308	1,291	1,260
	438	437	433	431	429
飛島	247	234	226	222	217
	135	127	127	129	129
八幡	6,489	6,427	6,290	6,174	6,078
	1,992	2,033	2,021	2,028	2,027
松山	4,844	4,754	4,658	4,541	4,446
	1,595	1,590	1,590	1,588	1,589
平田	6,627	6,548	6,425	6,302	6,242
	2,136	2,127	2,136	2,126	2,132
総数	110,794	110,039	108,705	107,371	106,195
	41,525	41,724	41,792	41,847	41,876

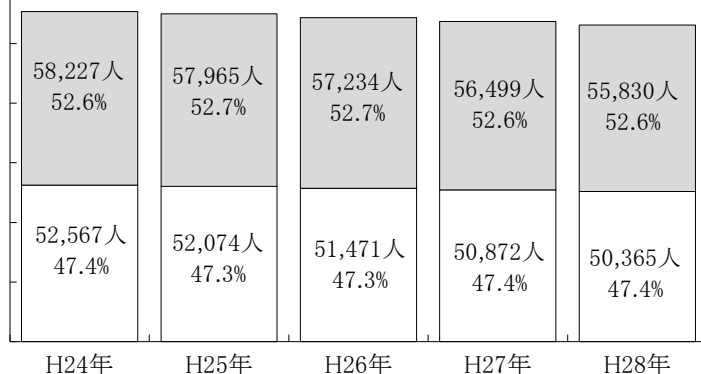
※上段が人口(単位:人)、下段が世帯数(単位:世帯)
※平成25年から外国人も併せて記載

資料:住民基本台帳

●男女別人口構成

□女性 □男性

(各年3月31日現在)



資料:住民基本台帳

02 住居・環境

●水道事業の状況

区分	給水人口 (人)	給水 世帯数 (世帯)	普及 率 (%)	年間 配水量 (万m ³)
平成23年度	110,823	41,267	99.59	1,367.2
平成24年度	109,607	41,473	99.60	1,369.5
平成25年度	108,295	41,556	99.61	1,321.7
平成26年度	106,977	41,623	99.63	1,286.8
平成27年度	105,845	41,677	99.67	1,276.5

※酒田市水道事業、飛島簡易水道事業、八幡簡易水道事業、柏谷沢小規模水道の合計。

資料:水道局水道部

●下水道等処理施設普及状況

区分	処理区域内 人口(人)	処理区域内 水洗化率(%)	普及率(%)
平成23年度	101,647	82.4	91.7
平成24年度	103,100	82.5	93.7
平成25年度	103,089	83.9	94.8
平成26年度	103,819	83.4	96.7
平成27年度	103,094	85.9	97.1

※公共下水道事業、流域下水道事業、農業集落排水事業(簡易排水含む)、合併処理浄化槽事業を含む。

資料:下水道課

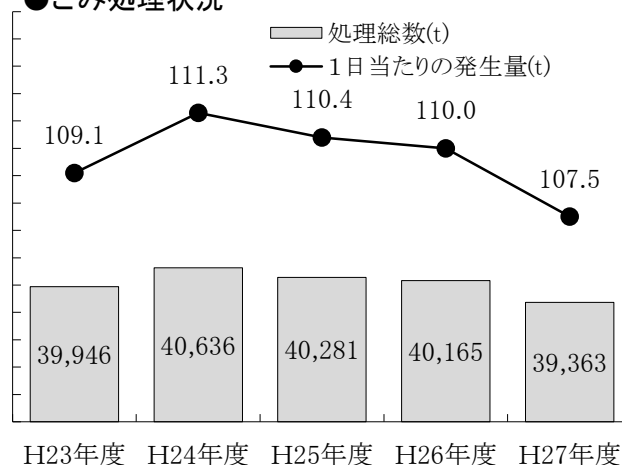
●市営住宅管理戸数

(平成28年4月1日現在)

地区	戸数	備考
酒田	685戸	
八幡	46戸	公共賃貸住宅を含む
松山	14戸	公共賃貸住宅を含む
平田	35戸	公共賃貸住宅を含む
合計	780戸	

資料:建築課

●ごみ処理状況



資料:環境衛生課

●し尿および浄化槽汚泥処理状況

区分	し尿 処理総量 (kl)	浄化槽汚泥 処理総量 (kl)	合計 (kl)
平成23年度	5,293	18,874	24,167
平成24年度	4,738	18,236	22,974
平成25年度	4,612	17,254	21,866
平成26年度	3,961	16,659	20,620
平成27年度	3,719	15,318	19,037

資料:環境衛生課



飛島クリーンアップ作戦

03 産業

●産業別就業者数の推移

(各年10月1日現在)(単位:人)

区分	総数	第1次産業	第2次産業	第3次産業
平成12年	62,588	5,874 (9.4%)	20,660 (33.0%)	36,054 (57.6%)
平成17年	58,304	5,744 (9.9%)	15,874 (27.2%)	36,686 (62.9%)
平成22年	53,269	4,407 (8.3%)	13,487 (25.3%)	35,375 (66.4%)

※分類不能な産業は、第3次産業に含む。

資料:国勢調査

●販売農家数

(各年2月1日現在)(単位:世帯)

区分	総数	専業	第1種兼業	第2種兼業
平成17年	3,919	588 (15.0%)	1,144 (29.2%)	2,187 (55.8%)
※平成22年	1,925	351 (18.2%)	537 (27.9%)	1,037 (53.9%)
※平成27年	1,761	430 (24.4%)	501 (28.5%)	830 (47.1%)

※平成22・27年については、集落営農等協業経営体の経営耕地を農家の経営耕地から除いた上で販売農家の条件にあてはまる場合のみ計上。集落営農組織率が高いため販売農家数が大きく減少。

資料:農林業センサス

●経営耕作面積

(各年2月1日現在)(単位:a)

区分	合計	田	畑	樹園地
平成17年	1,121,019	1,004,169	93,471	23,379
平成22年	1,109,522	1,008,450	81,519	19,553
平成27年	1,073,245	979,526	77,966	15,753

※農業経営体全ての経営耕地の合算。

資料:農林業センサス

●保有山林規模別林業経営体数

(各年2月1日現在)(単位:経営体)

区分	保有山林 (ha)									合計
	なし	3未満	3~5	5~10	10~20	20~30	30~50	50~100	100~	
平成27年(経営体数)	0	0	40	39	23	7	4	4	1	118

※3ha以上山林を所有し山林作業をしているか、200m³以上の素材生産を行っている経営体が対象。

資料:農林業センサス

●海面生産高

区分	漁獲量	生産額
平成22年	3,074t	10億4,873万円
平成23年	3,473t	11億5,843万円
平成24年	2,812t	9億5,144万円
平成25年	3,237t	12億2,550万円
平成26年	3,088t	11億8,587万円

※海面漁業(海で行う漁業)の数値

資料:「山形県の水産」(山形県水産振興課)

●内水面生産高

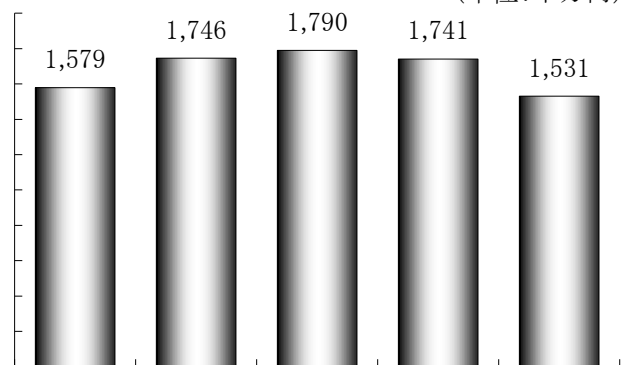
区分	漁獲量	生産額
平成22年	11.0t	2,495万円
平成23年	11.0t	2,451万円
平成24年	11.0t	2,385万円
平成25年	11.0t	2,385万円
平成26年	11.0t	2,362万円

※内水面漁業(河川・湖沼で行う漁業)の数値

資料:「山形県の水産」(山形県水産振興課)

●農業生産額の推移

(単位:千万円)



平成22年 平成23年 平成24年 平成25年 平成26年

※市民税課税資料から集計。各年1月1日~12月31日の集計。課税資料は平成28年4月末現在の数値。

資料:農政課

●製造業従事者数と出荷額

(各年12月31日、ただし平成23年の事業所数・従業者数は平成24年2月1日現在)

区分	出荷額等 (億円)	事業所数 (事業所)	従業者数 (人)
平成22年	2,046	224	8,316
平成23年	1,924	223	8,441
平成24年	1,931	214	8,356
平成25年	2,013	203	8,208
平成26年	2,437	204	8,486

※従業者4人以上の事業所

資料:工業統計調査、平成23年は平成24年
経済センサスー活動調査(製造業)

●商店従業者数と商品販売額

(平成14・16・19年は6月1日、平成24年は2月1日、平成26年は7月1日現在)

区分	販売額 (億円)	事業所数 (事業所)	従業者数 (人)
平成14年	3,912	小売 1,664 卸売 469	11,951
平成16年	3,591	小売 1,571 卸売 475	11,297
平成19年	3,295	小売 1,417 卸売 440	10,599
平成24年	2,296	小売 1,258 卸売 460	9,624
平成26年	2,438	小売 971 卸売 375	8,049

※飲食店を除く

資料:商業統計調査、平成24年は平成24年
経済センサスー活動調査(卸売業・小売業)

●工業団地の状況

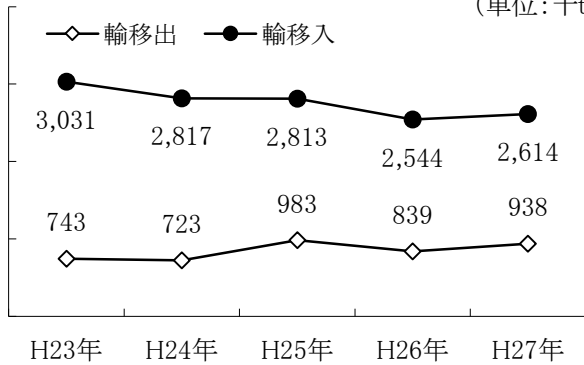
(平成28年4月1日現在)

団地名	事業主体	面積	備考
酒田臨海工業団地	山形県	345.1ha	分譲中
酒田京田西工業団地	酒田市土地開発公社	44.0ha	分譲済
酒田京田西工業団地(拡張)	酒田市土地開発公社(酒田市)	22.6ha	分譲中
酒田新堀工業団地	酒田市	4.6ha	分譲済
酒田川南工業団地	酒田市土地開発公社	54.0ha	分譲済
〃	酒田市	7.1ha	分譲済
酒田四ツ興野工業団地	酒田市土地開発公社	2.1ha	分譲済
大宮工業団地	土地区画整理組合	37.7ha	分譲済
松山工業団地	酒田市	5.8ha	分譲済
平田軽工業団地	酒田市	1.5ha	分譲済

資料:商工港湾課

●酒田港輸移出入貨物実績

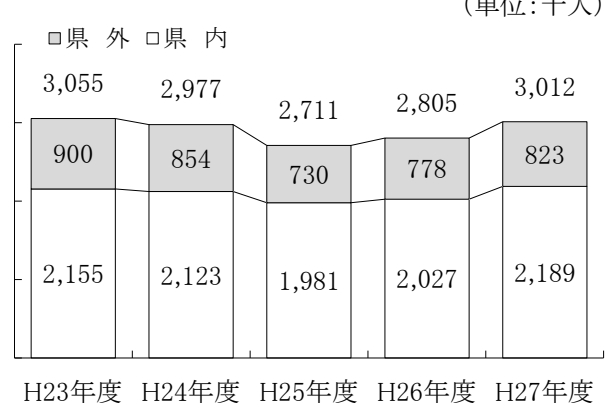
(単位:千t)



資料:商工港湾課(山形県港湾事務所)

●観光客入込状況

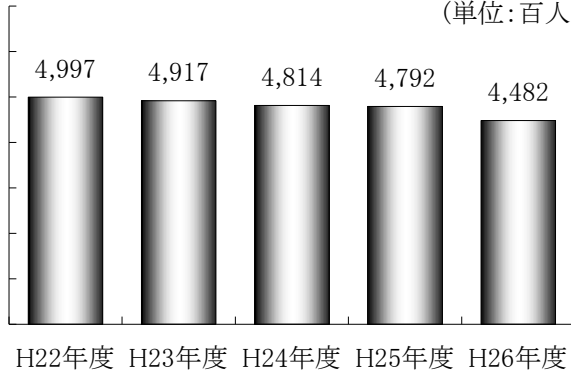
(単位:千人)



資料:観光振興課

●酒田駅の乗車人数の推移

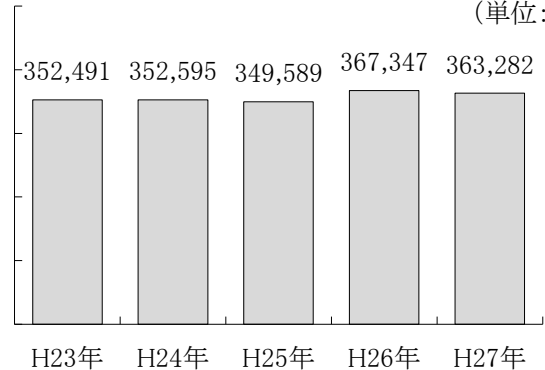
(単位:百人)



資料:商工港湾課(東日本旅客鉄道株式会社)

●庄内空港利用者数の推移

(単位:人)



資料:商工港湾課(山形県庄内空港事務所)

04 土木・建設

●都市計画

(平成28年4月1日現在)

区 分	酒田都市計画			八幡都市計画
	酒田市	遊佐町	合 計	酒田市
当初計画決定年月日	昭和10年3月26日			昭和35年12月19日
最終計画決定年月日	平成16年5月14日			昭和43年7月24日
都市名	酒田市	遊佐町	合 計	酒田市
都市計画区域面積	11,531 ha	574 ha	12,105 ha	625 ha
市街化区域面積	2,703 ha	143 ha	2,846 ha	
市街化調整区域面積	8,828 ha	431 ha	9,259 ha	
非線引用途地域面積				120 ha
非線引用途白地面積				505 ha

資料:都市デザイン課

●市街化区域、非線引用途地域面積の内訳

(平成28年4月1日現在)

区 分	酒田都市計画			八幡都市計画
	酒田市	遊佐町	合 計	酒田市
第一種低層住居専用地域	174ha		174ha (6.1%)	
第二種低層住居専用地域	12ha		12ha (0.4%)	4.4ha (3.7%)
第一種中高層住居専用地域	684ha		684ha (24.0%)	3.2ha (2.7%)
第二種中高層住居専用地域	28ha		28ha (1.0%)	22.4ha (18.6%)
第一種住居地域	324ha		324ha (11.4%)	45.0ha (37.5%)
第二種住居地域	184ha		184ha (6.5%)	9.6ha (8.0%)
準住居地域	20ha		20ha (0.7%)	
近隣商業地域	57ha		57ha (2.0%)	7.3ha (6.1%)
商業地域	114ha		114ha (4.0%)	
準工業地域	326ha	28ha	354ha (12.5%)	6.1ha (5.1%)
工業地域	214ha		214ha (7.5%)	22.0ha (18.3%)
工業専用地域	566ha	115ha	681ha (23.9%)	
合 計	2,703ha	143ha	2,846ha (100.0%)	120.0ha (100.0%)

資料:都市デザイン課

●市道の延長と舗装の状況

(各年4月1日現在)

区 分	路線数 (路線)	市道延長 (km)	舗装延長 (km)	舗装率 (%)
平成24年	2,506	961.3	922.8	96.0
平成25年	2,510	963.2	924.7	96.0
平成26年	2,520	969.6	932.9	96.2
平成27年	2,522	971.8	935.0	96.2
平成28年	2,524	972.0	935.2	96.2

資料:土木課

●道路と橋りょうの状況

(平成28年4月1日現在)

区分	道路延長 (km)	舗装延長 (km)	舗装率 (%)	橋りょう数 (橋)
国道	97.4	97.4	100.0	84
県道	184.9	178.3	96.5	148
市道	972.0	935.2	96.2	509
合計	1,254.3	1,210.9	97.6	741

資料:土木課

●酒田港の概要

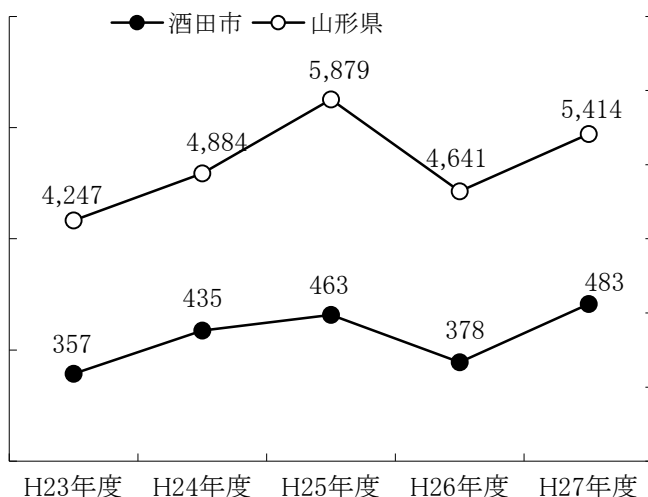
(平成28年3月31日現在)

施設名		規模	
荷さばき施設および保管施設	上屋		14,669㎡
	倉庫		11,115㎡
	荷さばき地、野積場等		372,136㎡
係留施設	物揚場 -2.0m以下	3バース	1,748m
	〃 -2.1 ~ -4.5m	2バース	2,263m
	岸壁 -4.5 ~ -7.5m 未満	11バース	1,394m
	〃 -7.5 ~ -9.0m 未満	11バース	1,550m
	〃 -9.0 ~ -12.0m 未満	7バース	1,215m
	〃 -12.0m以上	3バース	820m
	係留杭	1バース	253m
	栈橋 -7.5m未満	1バース	518m
	〃 -7.5m以上	1バース	137m

資料:商工港湾課(山形県港湾事務所)

●住宅着工戸数の推移

(単位:戸)



資料:建築課(新設住宅着工統計)



酒田港国際ターミナル

05 福祉・医療

●生活保護世帯人員と保護率 (各年3月31日現在)

区 分	保護世帯人員	保護率
平成23年度	865人	7.81 %
平成24年度	894人	8.12 %
平成25年度	893人	8.21 %
平成26年度	877人	8.17 %
平成27年度	907人	8.54 %

資料:福祉課

●国民健康保険の加入状況 (各年3月31日現在)

区 分	加入世帯数	全人口(人)	被保険者数(人)
平成23年度	17,321	110,794	29,927 (27.0%)
平成24年度	16,971	110,039	28,922 (26.3%)
平成25年度	16,630	108,705	28,013 (25.8%)
平成26年度	16,133	107,371	26,793 (25.0%)
平成27年度	15,566	106,195	25,434 (24.0%)

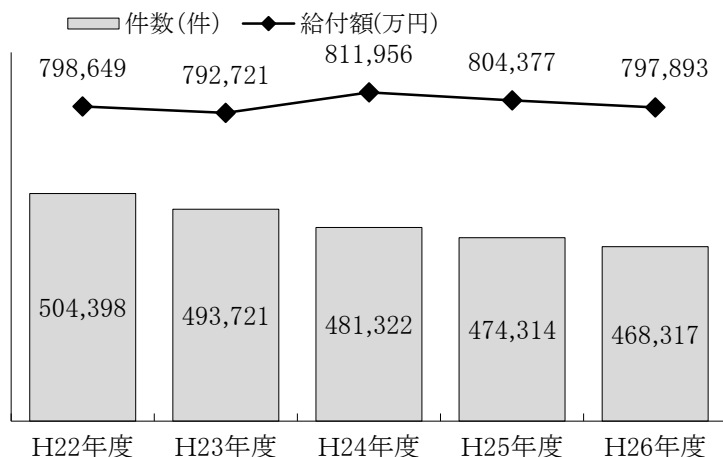
資料:国保年金課

●特定健診・高齢者健診受診状況

区 分	受診者数	受診率
平成22年度	13,856人	36.6 %
平成23年度	13,827人	37.1 %
平成24年度	14,019人	35.9 %
平成25年度	14,467人	37.2 %
平成26年度	14,295人	36.3 %

資料:健康課

●国民健康保険の給付状況



資料:国保年金課

●検診受診状況

(受診者:受診者比率)

がん種別	H22年度	H23年度	H24年度	H25年度	H26年度
大腸がん	12,420人 22.7%	12,643人 24.9%	13,147人 25.7%	13,183人 25.8%	13,388人 26.4%
肺がん	16,202人 29.6%	16,110人 31.8%	16,253人 31.8%	16,257人 31.8%	16,180人 31.9%
乳がん	7,844人 14.3%	4,312人 8.5%	4,340人 8.5%	4,410人 8.6%	4,304人 8.5%
子宮がん	8,521人 15.6%	7,646人 15.1%	7,507人 14.7%	7,570人 14.8%	7,285人 14.4%
胃がん	9,814人 17.9%	9,978人 19.7%	9,884人 19.3%	9,655人 18.9%	9,624人 19.0%

資料:健康課

●保育所の状況

(平成28年4月1日現在)

総数	設置数	31 施設
	園児数	2,188 人
私立	設置数	22 施設
	園児数	1,602 人
公立	設置数	9 施設
	園児数	586 人
市職員の 配置状況	保育士	73 人
	技能士	10 人

●認定こども園の状況

(平成28年4月1日現在)

私立	設置数	3 施設
	園児数	193 人

※幼稚園の状況については、06教育・文化「学校等の概要」(次ページ左上)に掲載。
資料:子育て支援課

●医療施設と医師の状況

(施設数:各年10月1日現在、医師数:各年12月31日現在)

区分	施設数		医師数(人)	
	医科	歯科	医科	歯科
平成23年	107	48	237	75
平成24年	109	48	245	73
平成25年	110	48	245	73
平成26年	108	48	245	73
平成27年	105	48	271	74

※医師等の従事届は偶数年にのみ実施。
※施設数、平成26・27年は翌年3月31日現在。
※医師数、平成25・26・27年は前年12月31日現在。
資料:健康課(庄内保健所)

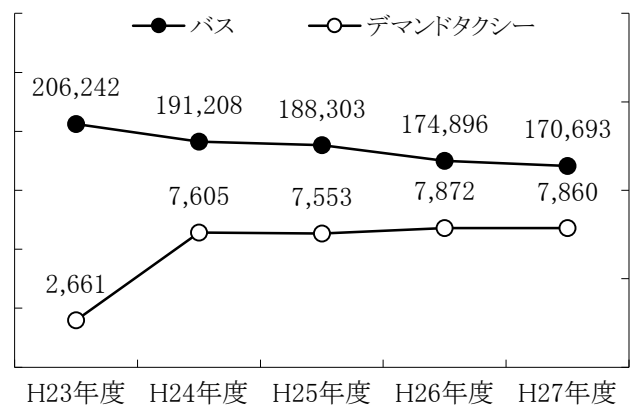
●介護保険第1号被保険者の要介護認定状況

区分	高齢者人口	認定者数	認定率
平成23年度	31,898人	6,252人	19.6%
平成24年度	32,558人	6,442人	19.8%
平成25年度	33,150人	6,551人	19.8%
平成26年度	33,847人	6,754人	20.0%
平成27年度	34,513人	6,905人	20.0%

資料:介護保険課

●福祉乗合バス及び福祉乗合タクシー(デマンドタクシー)年間利用者数の推移

(単位:人)



資料:商工港湾課



日本海総合病院

06 教育・文化

●学校等の概要 (平成27年5月1日現在)

区分	学校	学級	人数(人)			本務 教員 (人)	
			男	女	計		
私立幼稚園	6	40	400	362	762	60	
小学校	26	251	2,540	2,585	5,125	375	
中学校	8	115	1,457	1,468	2,925	211	
高等学校	県立	3	66	1,158	1,240	2,398	199
	私立	3	31	430	274	704	76
公立専修学校	1	-	13	80	93	8	
私立専修学校	1	-	25	46	71	7	

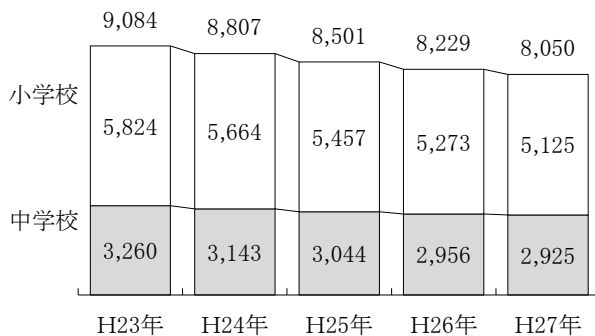
※休校除く。高等学校は全日制、定時制、通信制の総数を表示。

●中学校の生徒数の推移 (各年5月1日現在)

(単位:人)	H23年	H24年	H25年	H26年	H27年
第一中学校	537	498	459	408	419
第二中学校	277	406	406	404	400
第三中学校	589	565	539	562	539
第四中学校	594	563	559	548	549
第六中学校	511	514	501	456	449
飛島中学校	1	1	2	1	1
平田中学校	140	-	-	-	-
鳥海八幡中学校	307	292	285	287	283
松山中学校	139	135	127	-	-
飛鳥中学校	165	169	166	-	-
東部中学校	-	-	-	290	285
合計	3,260	3,143	3,044	2,956	2,925

※第五中学校は平成23年度に第一中学校と統合。
 ※平田中学校は平成25年度に第二中学校と統合。
 ※松山中学校及び飛鳥中学校は平成26年度に統合し東部中学校が開校。

(単位:人)



●小学校の児童数の推移 (各年5月1日現在)

(単位:人)	H23年	H24年	H25年	H26年	H27年
琢成小学校	258	246	248	238	210
浜田小学校	291	287	256	234	229
若浜小学校	348	342	319	312	310
富士見小学校	431	429	398	399	387
亀ヶ崎小学校	-	-	-	509	504
亀城小学校	417	403	397	-	-
松原小学校	555	559	573	578	581
港南小学校	166	152	149	-	-
松陵小学校	289	288	295	304	304
泉小学校	462	451	415	400	380
飛島小学校	2	2	1	1	2
西荒瀬小学校	137	118	114	114	109
新堀小学校	130	127	111	103	86
広野小学校	117	113	113	112	105
浜中小学校	131	116	105	86	81
黒森小学校	59	51	50	47	53
十坂小学校	297	281	257	247	245
宮野浦小学校	362	382	385	387	382
平田小学校	-	-	217	192	189
東平田小学校	77	67	-	-	-
中平田小学校	78	72	-	-	-
北平田小学校	73	78	-	-	-
鳥海小学校	169	160	155	159	163
南遊佐小学校	56	55	53	51	48
一條小学校	106	103	100	93	89
八幡小学校	240	230	219	199	188
地見興屋小学校	38	44	38	40	39
松山小学校	110	95	92	84	71
内郷小学校	79	67	62	62	58
田沢小学校	41	31	30	27	24
南平田小学校	305	315	305	295	288
合計	5,824	5,664	5,457	5,273	5,125

※東平田小学校、中平田小学校及び北平田小学校は平成25年度に統合し平田小学校が開校。
 ※亀城小学校及び港南小学校は平成26年度に統合し亀ヶ崎小学校が開校。

資料:教育委員会

●生涯学習施設等の内訳 (平成27年度)

施設名	利用者数(人)
1 出羽遊心館	30,756
2 公益研修センター	36,755
3 松山城址館	8,216
4 ひらた農村コミュニティカレッジ	14,211
5 ひらた生涯学習センター	18,168
5 眺海の森天体観測館	1,769
6 中央公民館	133,883
7 清亀園	5,931
8 とびしま総合センター	4,266
合計	253,955

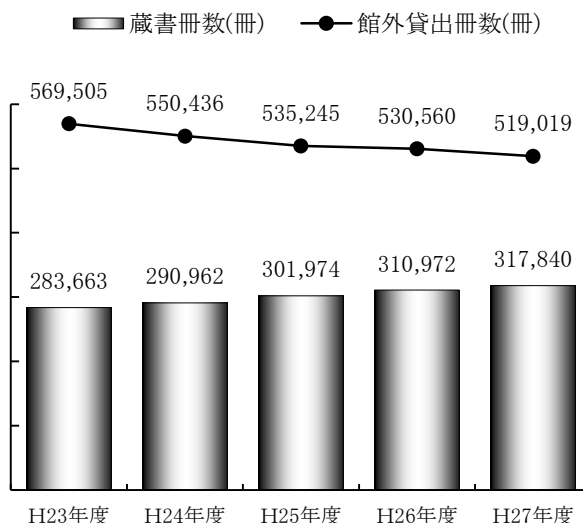
資料:社会教育文化課

●文化施設の内訳 (平成27年度)

施設名	利用者数(人)
1 酒田市写真展示館(土門拳記念館)	31,874
2 酒田市民会館(希望ホール)	105,455
3 旧白崎医院	2,041
4 酒田市立資料館	6,276
5 酒田市美術館	69,627
6 旧鑑屋	12,693
7 阿部記念館	100
8 旧阿部家	2,752
9 酒田市松山文化伝承館	4,685
合計	235,503

資料:社会教育文化課

●図書館利用状況



資料:図書館(光丘文庫を除く)

●国指定文化財 (11件) (平成28年4月1日現在)

種類	称
重要文化財(工芸品)	太刀 無銘 附切羽 革鐔及革包鞘
重要文化財(工芸品)	蒔絵二重短刀箱 内箱桐繫 外箱歌所菱
重要文化財(書跡)	紙本墨書市河文書(自嘉応二年二月七日 至永禄十二年十月十二日)
重要文化財(書跡)	藤原定家筆消息(十月八日)
重要文化財(典籍)	伊勢物語(伝民部卿局筆本)寛文四年初冬冷泉為清識語
史跡名勝天然記念物(史跡)	城輪柵跡
史跡名勝天然記念物(史跡)	堂の前遺跡
史跡名勝天然記念物(史跡)	旧鑑屋
史跡名勝天然記念物(名勝)	總光寺庭園
史跡名勝天然記念物(名勝)	本間氏別邸庭園(鶴舞園)
史跡名勝天然記念物(天然記念物)	飛島ウミネコ繁殖地

資料:社会教育文化課

●県指定文化財 (70件) (平成28年4月1日現在)

種類	件数	称
有形(建造物)	3	本間家本邸 附 長屋門1棟、旧酒田灯台、庄内松山城大手門
有形(絵画)	24	紙本淡彩鮎図 伝円山応挙筆、紙本墨画飛燕図 康西堂筆、紙本墨画琴高仙人図 曾我蕭白筆、紙本墨画普化禅師像、瀬田掃部筆、雲井禅師賛、ほか
有形(彫刻)	1	木造薬師如来坐像
有形(工芸品)	12	砧青磁浮牡丹花生、安南絞手水注、唐物大海茶入、高麗青磁象嵌平茶碗、葡萄栗鼠蒔絵 刀筒、砧青磁千鳥香炉、古瀬戸平茶碗、割高台茶碗、刺繍当麻曼茶羅付版木、ほか
有形(書籍)	9	絹地切 伝道風筆、広沢切 伏見天皇御自筆御歌集断簡、仏頂和尚遺偈、玉志亭唱和懐紙 芭蕉筆、後西天皇宸翰御和紙懐紙(麓をば)、無準師範墨跡 与能兄道契禅師尺牘、ほか
有形(典籍)	5	両羽博物図譜、松森文庫、一条八幡宮祭礼日記、来迎寺年代記、保定記・続保定記及び印旛沼日記
有形(歴史資料)	3	正和三年大日板碑、生石板碑群、元弘二年 阿弥陀板碑
民俗(無形民俗)	3	黒森歌舞伎、松山能、新山延年
史跡名勝天然記念物(史跡)	3	一里塚、新田目城跡、経ヶ倉山経塚
史跡名勝天然記念物(天然記念物)	7	飛島サンゴ類群棲地、酒田飯森山カブトエビ生息地、鶴間ヶ池のモリアオガエル繁殖地、總光寺参道のキノコスギ、土渕のユズ、山楯の大ケヤキ、白畑孝太郎の昆虫標本

資料:社会教育文化課

07 市民

●コミュニティセンター等

(平成27年度)

施設名	利用者数(人)
1 東禅寺コミュニティ防災センター	17,726
2 宮野浦学区コミュニティ防災センター	20,387
3 若浜学区コミュニティ防災センター	23,604
4 富士見学区コミュニティ防災センター	19,447
5 浜田学区コミュニティ防災センター	26,062
6 泉学区コミュニティ防災センター	14,531
7 松陵学区コミュニティ防災センター	18,272
8 港南コミュニティ防災センター	25,257
9 琢成学区コミュニティ防災センター	19,748
10 西荒瀬コミュニティ防災センター	11,232
11 新堀コミュニティ防災センター	9,471
12 広野コミュニティセンター	5,948
13 浜中コミュニティセンター	4,337
14 黒森コミュニティセンター	10,827
15 十坂コミュニティセンター	14,371
16 東平田コミュニティ防災センター	6,913
17 中平田コミュニティセンター	6,253
18 北平田コミュニティセンター	4,967
19 上田コミュニティ防災センター	14,107
20 本楯コミュニティセンター	9,092
21 南遊佐コミュニティセンター	11,134
22 飛島コミュニティセンター(とびしま総合センター内)	(4,266)
23 観音寺コミュニティセンター	11,155
24 一條コミュニティセンター	8,719
25 大沢コミュニティセンター	4,583
26 日向コミュニティセンター	6,453
27 南部コミュニティセンター	1,965
28 山寺コミュニティセンター	3,137
29 松嶺コミュニティセンター	8,675
30 内郷コミュニティセンター	5,676
31 田沢コミュニティセンター	2,043
32 東陽コミュニティセンター(ひらた生涯学習センター内)	(18,168)
33 郡鏡・山谷コミュニティセンター	2,798
34 南平田コミュニティセンター	4,362
35 砂越・砂越緑町コミュニティセンター	5,943
合計	359,195

※ 22. 飛島コミュニティセンター・32. 東陽コミュニティセンターの利用者数は、それぞれとびしま総合センター・ひらた生涯学習センターの各施設全体の利用者数であり、合計には含まない。

資料:まちづくり推進課



酒田シティーハーフマラソン

●体育施設

(平成27年度)

施設名	利用者数(人)
1 山小舎	101
2 南遊佐グラウンドゴルフ場	8,720
3 鳥海地区体育館	759
4 武道館	56,402
5 相撲場	200
6 光ヶ丘球技場	4,748
7 国体記念テニスコート	29,414
8 光ヶ丘多目的グラウンド	4,244
9 光ヶ丘プール	172,498
10 光ヶ丘野球場	14,488
11 屋内練習場	17,168
12 光ヶ丘陸上競技場	72,169
13 光ヶ丘テニスコート	43,667
14 親子スポーツ会館	46,805
15 勤労者体育センター	22,010
16 亀ヶ崎記念会館	10,452
17 市体育館	15,134
18 スワンスケートリンク	24,940
19 国体記念体育館	173,938
20 飯森山多目的グラウンド	12,066
21 南体育館	13,785
22 鳥海ふれあいスポーツクラブクラブハウス	—
23 八幡体育館	20,038
24 修道館	1,745
25 八森野球場	7,225
26 八森キャンプ場	810
27 八森ゴルフ練習場	25,109
28 八森テニスコート	2,285
29 八森グラウンドゴルフ場	4,881
30 八森サッカー場	904
31 八森パークゴルフ場	8,793
32 平田体育館	4,087
33 平田B&G海洋センター体育館	17,167
34 平田B&G海洋センタープール	3,715
35 平田B&G海洋センターヨットカヌー場	1,780
36 眺海の森グラウンド	1,667
37 眺海の森グラウンドゴルフ場	—
38 眺海の森テニスコート	44
39 眺海の森ちびっこゲレンデ	1,377
40 平田スキー場	618
41 松山体育館	12,361
42 松山多目的運動広場	5,090
43 外山キャンプ場	316
44 松山スキー場	5,317
合計	869,037

※ 17. スワンスケートリンクは平成27年11月7日～平成28年3月27日までを集計。

※ 22. 鳥海ふれあいスポーツクラブクラブハウス、35. 眺海の森グラウンドゴルフ場は、利用が自由であるため利用者数を把握していない。

※ 平成28年4月1日より、高畑グラウンドゴルフ場を追加。

資料:スポーツ振興課

08 消防・救急・事故

●酒田地区広域行政組合消防本部の概要

(平成28年4月1日現在)

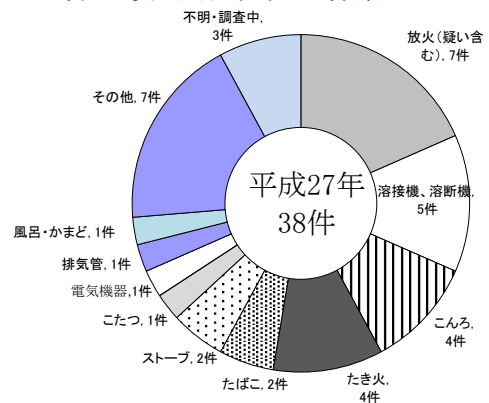
消防署	1本部1署9分署 (消防本部、消防署、東分署、西分署、南分署、立川分署、余目分署、遊佐分署、八幡分署、松山分署、平田分署)					
構成市町	1市2町 (酒田市、庄内町、遊佐町)			管内		
				内酒田市		
消防職員数(人)	217	救急救命士(人)	42	面積(km ²)	1060.62	602.97
消防車(台)	16	救急車(台)	11	人口(人)	142,864	106,195
コンビナート用消防車※(台)	3	高規格救急車	11	世帯数(世帯)	53,899	41,876
はしご車等特殊車両(台)	5	その他車両(台)	14	人口密度(人/km ²)	134.70	176.12

※大型化学車、大型高所放水車、泡原液搬送車のこと

●管内火災発生状況

区分	発生件数(件)			死者(人)		傷者(人)		
	酒田市	庄内町	遊佐町	酒田市	酒田市	酒田市	酒田市	
平成23年	36	26	5	5	0	0	5	1
平成24年	44	34	4	6	1	1	3	3
平成25年	38	27	8	3	4	3	6	5
平成26年	52	37	4	11	1	1	10	8
平成27年	38	25	8	5	3	2	5	3

●管内原因別火災発生件数

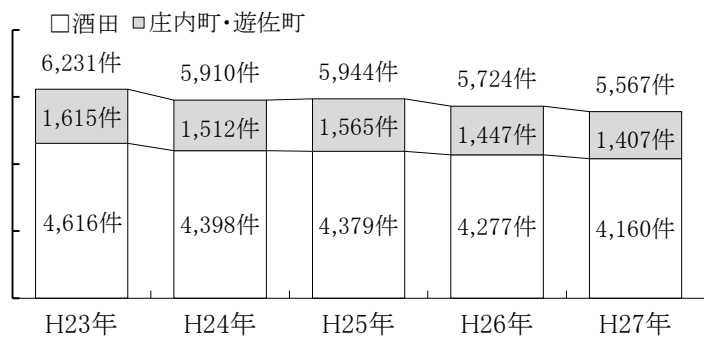


●管内消防団の状況

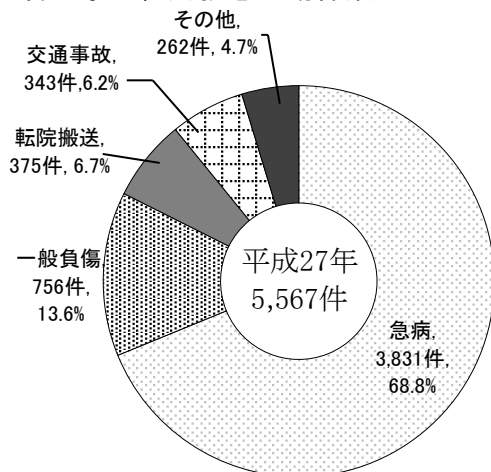
(平成28年4月1日現在)

項目	管内	酒田市
分団数	49	29
団員数	3,623	1,990
消防ポンプ車	33	17
小型ポンプ付積載車	106	70
小型ポンプ	236	116

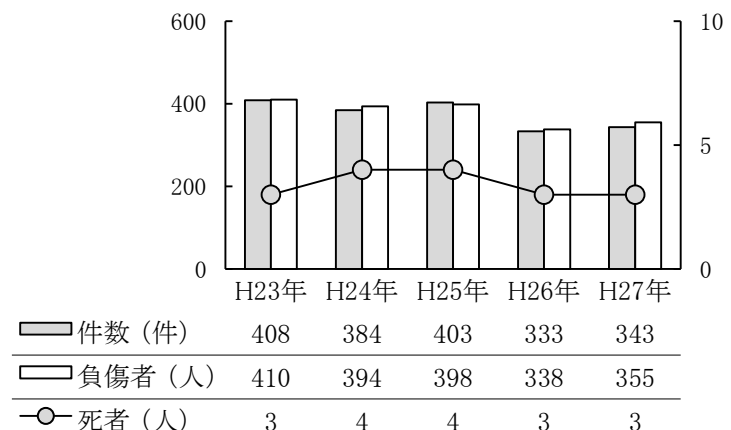
●管内救急車出動状況



●管内事故種別救急出動件数



●交通事故への救急出動状況



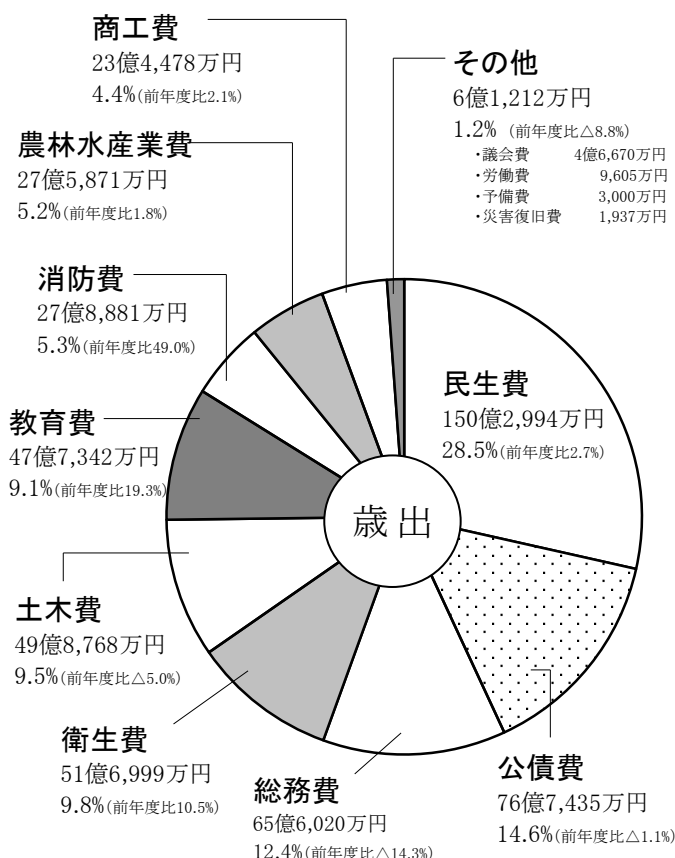
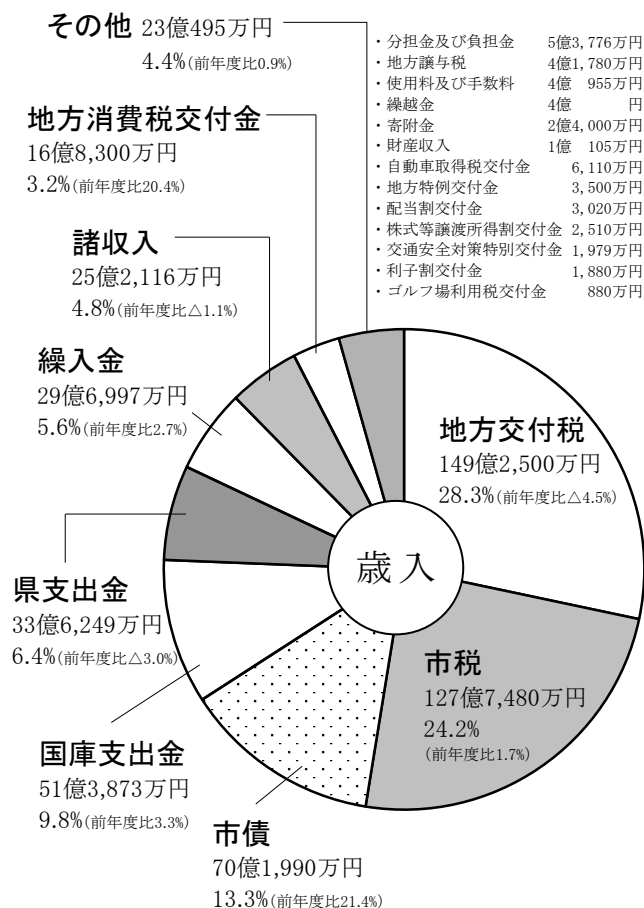
資料:酒田地区広域行政組合消防本部

09 財政

平成28年度 一般会計予算

総額 527億円

(前年度比 11億7千万円、2.3% 増)



●特別会計予算

(単位:千円)

区分	平成27年度	平成28年度
交通災害共済事業特別会計	29,881	27,565
国民健康保険特別会計	事業勘定 13,410,880	13,263,833
	施設勘定 83,939	82,592
後期高齢者医療事業特別会計	1,166,087	1,204,593
介護保険特別会計	11,951,317	12,336,485
診療所事業特別会計	69,782	70,199
公共下水道事業特別会計	5,334,859	5,180,319
農業集落排水事業特別会計	1,088,910	1,022,331
合併処理浄化槽事業特別会計	123,683	119,664
駐車場事業特別会計	22,383	17,133
定期航路事業特別会計	356,807	335,226

●企業会計予算

(単位:千円)

区分	平成27年度	平成28年度	
水道事業会計	収益的収入	2,947,209	2,938,976
	収益的支出	2,833,524	2,754,883
	資本的収入	327,651	143,430
	資本的支出	1,467,859	1,400,478
病院事業会計	収益的収入	719,786	701,864
	収益的支出	789,657	753,887
	資本的収入	78,536	86,789
	資本的支出	80,134	86,963

10行政組織

平成28年4月1日現在



酒田市市民憲章

わたくしたちは 鳥海山に見守られ
豊かな恵みをもたらす最上川と日本海
そして庄内平野に育まれた酒田の市民です
わたくしたちは 大きな夢と希望を抱きつつ

- 1 自然と歴史 文化を尊び 美しいまちをつくります
- 1 心と体をきたえ 元気なまちをつくります
- 1 ふれあいと思いを大切に し ぬくもりのあるまちをつくります
- 1 学ぶこと 働くことをよるこびとし 豊かなまちをつくります
- 1 平和と交流の輪を広げ 世界に開かれたまちをつくります



◎市章

酒田市の頭文字「S」を骨格として、日本海を表す青と、庄内平野・鳥海山を表す緑の空間の中で、最上川の流れに見立てた4本の波が未来に向けて羽ばたく様子をデザインしています。



◎市の木

ケヤキ


その姿は雄大で、つつみこむ優しさを持つことから、古くから身近な存在として地域の人たちに愛されてきた木です。歴史と伝統、そして、伸び行く本市を象徴し、広い平野をイメージしています。



◎市の花

トビシマカンゾウ

飛島で初めて発見されたユリ科の花です。厳しい自然環境の中でも丈夫によく育ち、海岸に咲くその清楚で美しい姿は、本市の海をイメージしています。



◎市の鳥

イヌワシ

自然が豊かな場所にだけ生息することができる貴重な鳥です。古くからこの地域の中で自然が育んできた財産であり、大空を勇壮に力強く飛翔するその高貴な姿は、本市の山々をイメージしています。

酒田市データファイル2016 (平成28年度版)

発行 山形県酒田市

〒998-8540 山形県酒田市本町二丁目2番45号

Tel 0234-22-5111 Fax 0234-22-5464

メールアドレス sakata@city.sakata.lg.jp

ホームページ <http://www.city.sakata.lg.jp>

Facebookページ <https://www.facebook.com/sakatacity>