

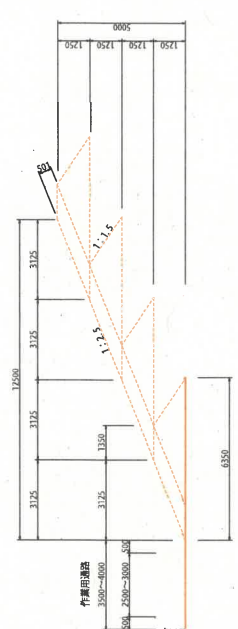
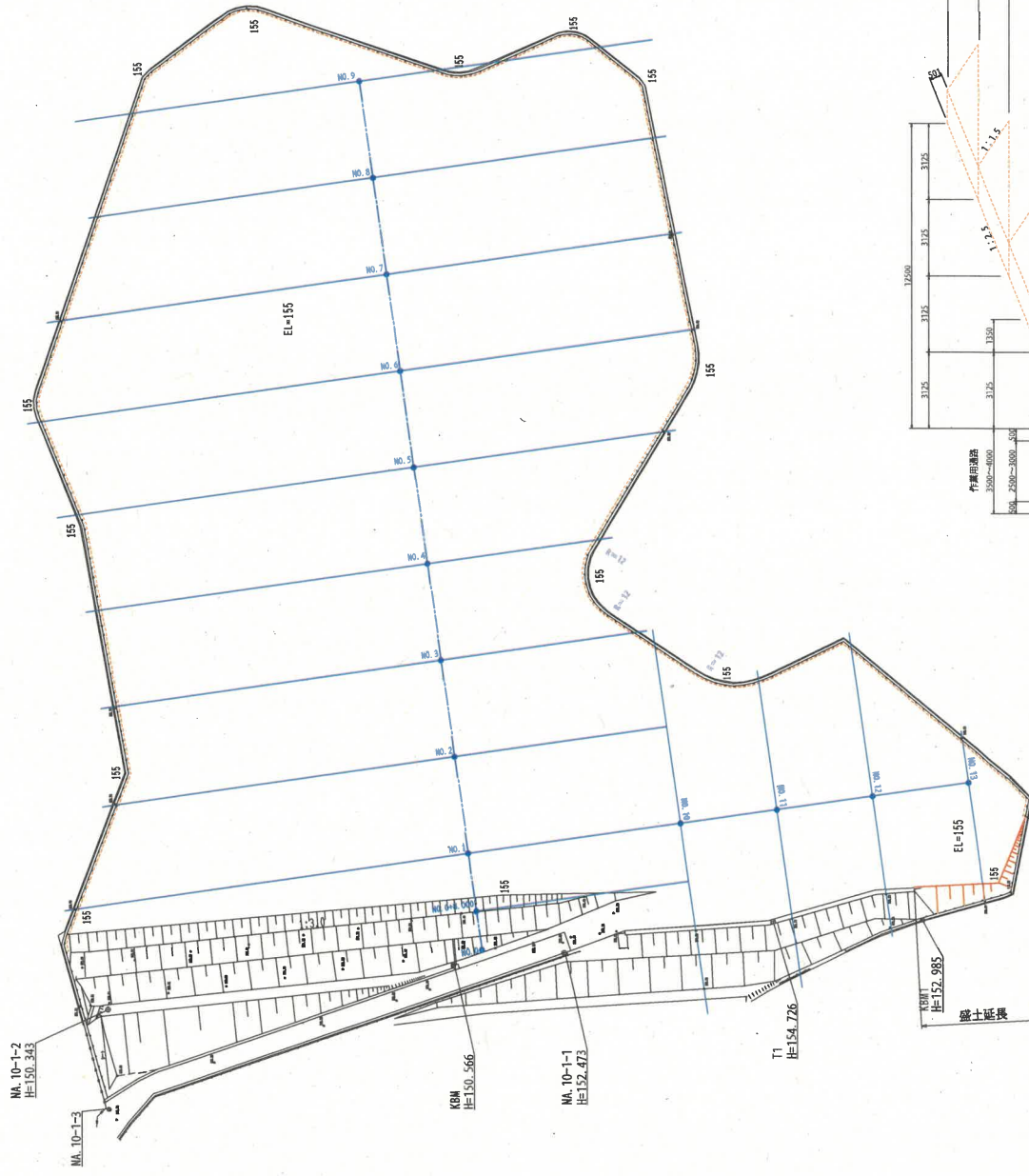
位置図

25000分の1の地形図は、内部資料として利用が許可されているものです。

2.0 km
1:40,000

平面图 S=1:500

酒田市北汉字属高山1番610 地内




注記
 ・設計標準：世帯排水系（排水作成集2011）H28年度設計標準等規定を適用。
 ・標高値：H28年度作成集「K&M、K&M」の標高値を基準とする。

(第1期)

工事名	令和 年度
場所	酒田市北汉字属高山1番610
期名	第 1 期
積尺	S=1:500
作 者	全 1 頁 の 1
酒田地区広域行政組合	

NO.13
 4.200.00
 200.00
 200.00

B1(B=2.9)	0.6
B2(B=5.9)	1.0
B3(B=5.0)	4.3



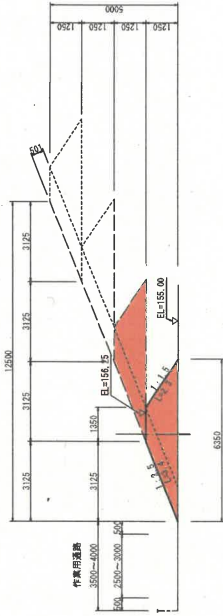
NO.12
 4.200.00
 200.00
 200.00



(第1期)

令和 年度	
工事名	
場所	酒田市北字黒山1番610
図名	断面図
縮尺	5:1,200
原簿番号	全 葉 の
作成	株式会社住友建設設計舎
酒田地区広域行政組合	

平面図 S=1:500
 沼田市北沢字黒山1番610 地内



現状延長 L=566.59m

2024 施工区域 NO.11-NO.21 L=365.00m

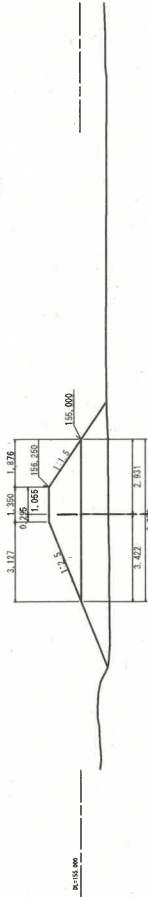
(第2期)

工事名	令和 6 年度
場所	沼田市北沢字黒山1番610
図名	平面図
縮尺	S=1:500
作成	全 1 頁 の 1
沼田地区広域行政組合	

注記
 ・ 図面は、沼田地区(沼田地区 2011)H28年度既設農業用水配水
 ・ 線位置：H28年度農業「K8W、K8M1」の線位置を基準とする。

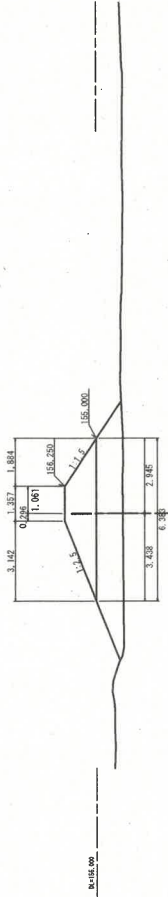
2-IP. 3

原設計
No.114.250



2-IP. 2

原設計
No.114.250



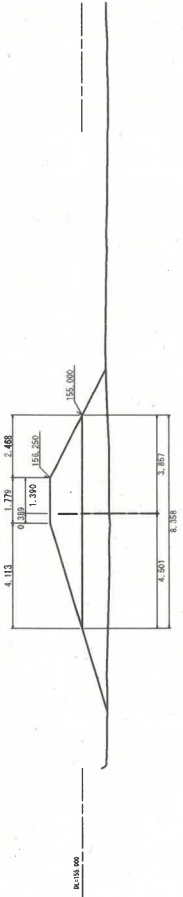
2-NO. 0-2. 507

原設計
No.114.250



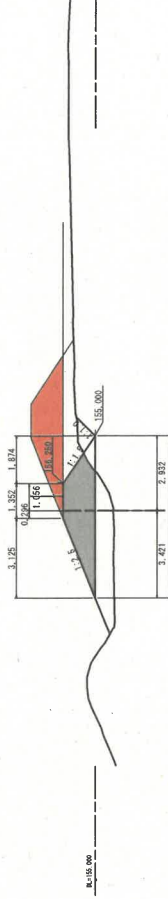
2-BP

原設計
No.114.250



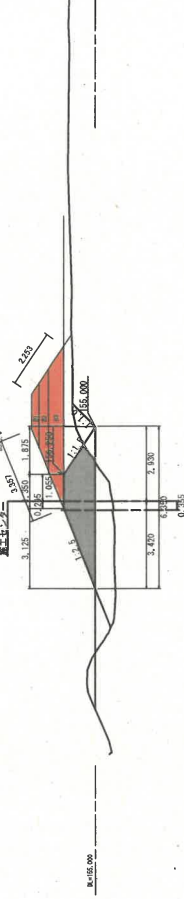
2-IP. 4

原設計
No.114.250



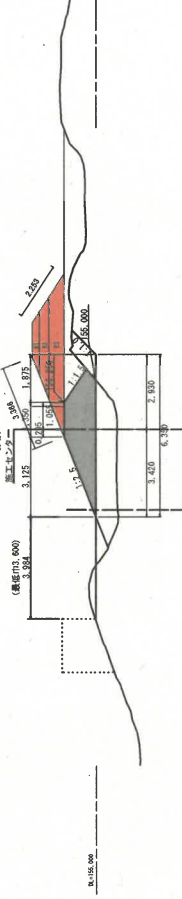
2-NO. 3

原設計
No.114.250



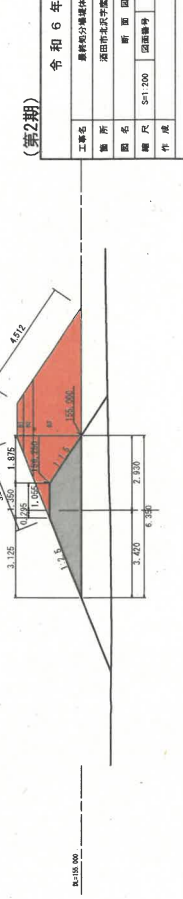
2-NO. 2

原設計
No.114.250



2-NO. 1

原設計
No.114.250



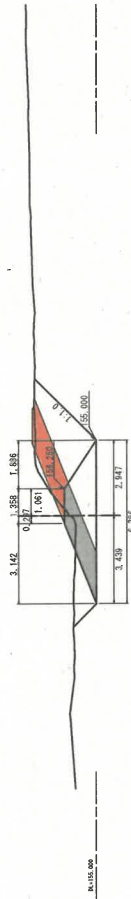
(第2期)

工事名	令和6年度
事務所	豊後国分市建設部工務課
備考	須田町北字須田山1番10
種別	新築 (1/7)
種尺	S1. 200
作度	全6頁中 2

須田地区広域行政組合

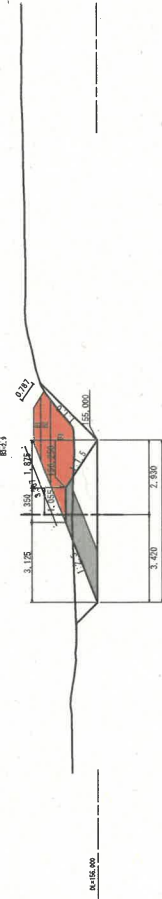
2-IP. 7

面積 16.35
坪 164.25



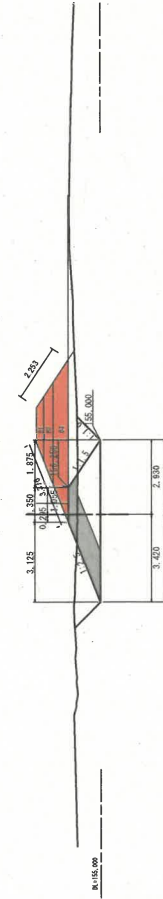
2-NO. 10

面積 16.35
坪 164.25



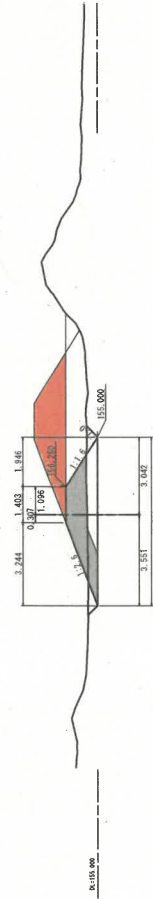
2-NO. 9

面積 16.35
坪 164.25



2-IP. 6

面積 16.35
坪 164.25



2-SP. 8

面積 16.35
坪 164.25



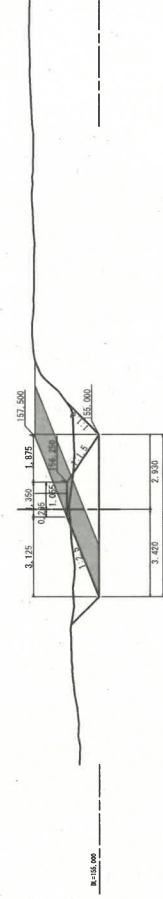
2-NO. 12

面積 16.35
坪 164.25



2-SP. 8

面積 16.35
坪 164.25



2-NO. 11

面積 16.35
坪 164.25



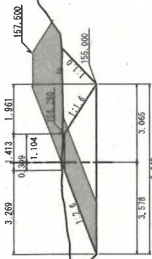
(第2期)

工事名	令和6年度
事務所	農林水産省林野庁林務課
地名	沼田町北平字高尾山1番10
種別	新築(07)
積尺	501.300
作尺	全6箇(04)

沼田地区広域行政組合

2-IP.9

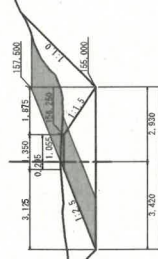
原簿面積
㎡ 17.300



原簿面積
㎡ 17.300

2-NO.14

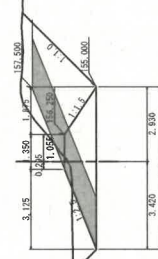
原簿面積
㎡ 17.300



原簿面積
㎡ 17.300

2-NO.13

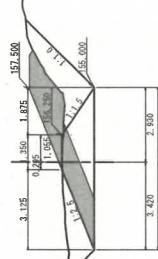
原簿面積
㎡ 17.300



原簿面積
㎡ 17.300

2-EC.8

原簿面積
㎡ 17.300



原簿面積
㎡ 17.300

2-NO.17

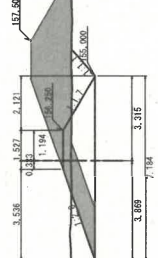
原簿面積
㎡ 17.300



原簿面積
㎡ 17.300

2-IP.10

原簿面積
㎡ 17.300



原簿面積
㎡ 17.300

2-NO.16

原簿面積
㎡ 17.300



原簿面積
㎡ 17.300

2-NO.15

原簿面積
㎡ 17.300



原簿面積
㎡ 17.300

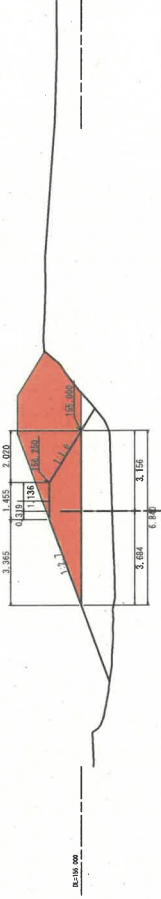
(新2期)

令和6年度	
工事名	農林分庫林道改良工事
場所	浜田市北沢字高尾山1番地0
区名	新田区(47)
簿尺	5-1730 図面番号 全頁数の5
作成	

浜田地区広域行政組合

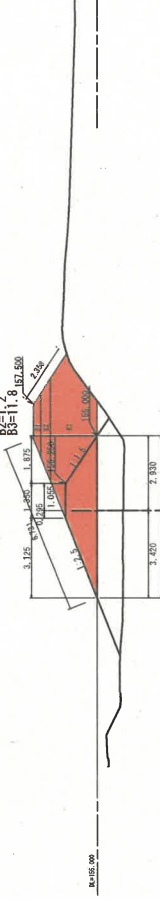
2-IP. 16

原積算額
10,155.000



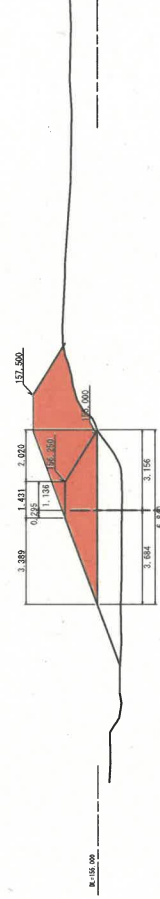
2-NO. 25

原積算額
10,155.000



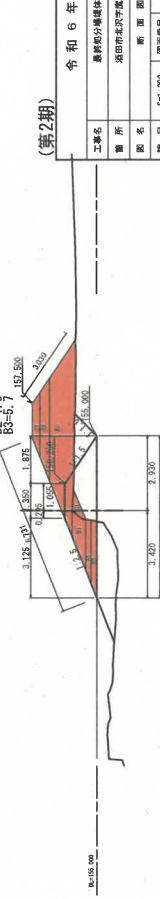
2-IP. 15

原積算額
10,155.000



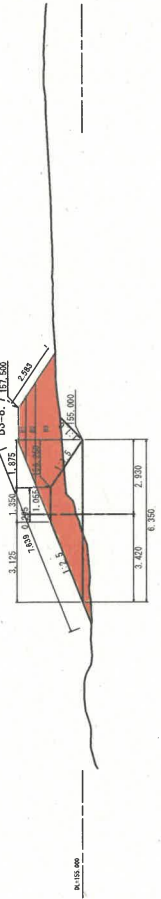
2-NO. 24

原積算額
10,155.000



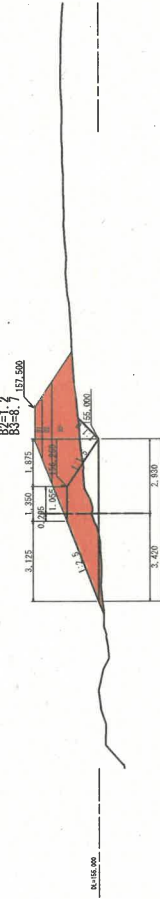
2-NO. 23

原積算額
10,155.000



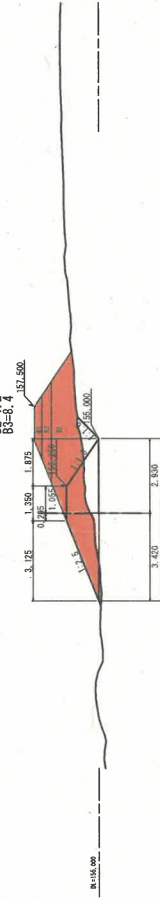
2-FC. 14

原積算額
10,155.000



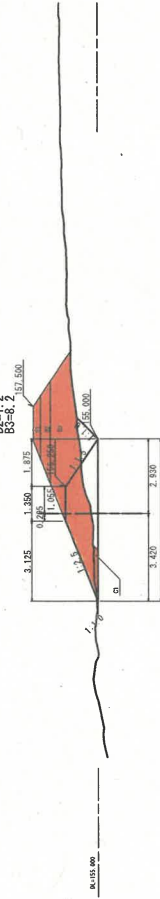
2-SP. 14

原積算額
10,155.000



2-FC. 14

原積算額
10,155.000



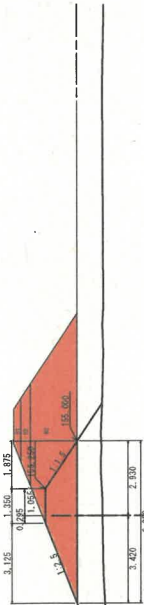
(第2期)

令和 6 年度	県庁舎庁舎維持管理工事
事務所	県庁舎庁舎維持管理課 1 課 610
課長	新 田 昭 (07)
職員	5 名 200 名 全 6 課 の 6
作成	

深田地区広域行政組合

2-NO. 28

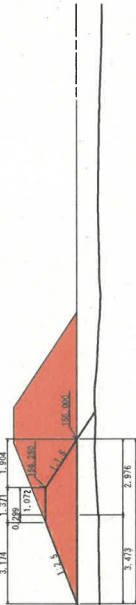
BI=0.6
BS=1.2
BS=14.1



0+115.000

2-IP. 17

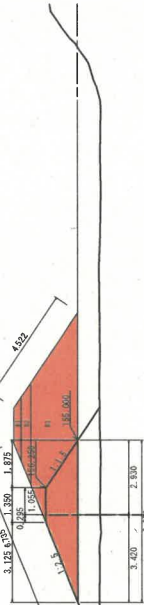
BI=0.6
BS=1.2
BS=14.1



0+115.000

2-NO. 27

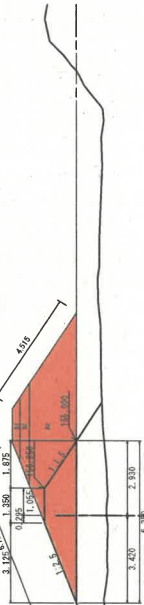
BI=0.6
BS=1.2
BS=14.1



0+115.000

2-NO. 26

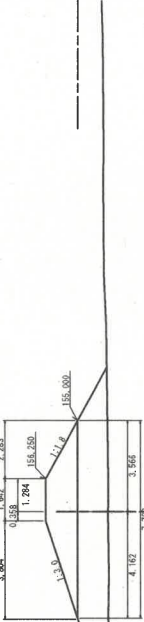
BI=0.6
BS=1.2
BS=14.1



0+115.000

2-IP. 18

BI=0.6
BS=1.2
BS=14.1



0+115.000

(第2期)

令和 6 年度			
工事名	養田分水嶺排水施設工事		
場所	須田町北沢字養田山1番地0		
図名	断面図	図面番号	全 6 頁 の 6
縮尺	5:1, 2:0	作 者	
須田地区広域行政組合			