

2010年に創立10周年を迎えた東北公益文科大学の学生による酒田まつり名物「大獅子」



Sakata Data File 2010

＝ 酒田市総合計画・酒田市勢要覧資料編 ＝

酒田市総合計画・酒田市勢要覧資料編 2010

目次

酒田市の概要	・・・・・・・・	1
01 自然・人口	・・・・・・・・	2
02 住居・環境	・・・・・・・・	3
03 産業	・・・・・・・・	4
04 土木・建設	・・・・・・・・	6
05 福祉・医療	・・・・・・・・	8
06 教育・文化	・・・・・・・・	10
07 市民	・・・・・・・・	12
08 消防・救急・事故	・・・・・・・・	13
09 財政	・・・・・・・・	14
10 行政組織	・・・・・・・・	15

酒田市の概要



自然・人口

位置 (H17.11.1)	東端 東経	140° 9' 3"
	西端 東経	139° 31' 13"
	南端 北緯	38° 46' 26"
	北端 北緯	39° 12' 31"
面積 (H21.10.1)	602.79 km ²	
広ぼう (H17.11.1)	東西	33.7km (54.5km)
	南北	35.5km (48.3km)
※()内は飛島を含む場合		
気象概況 (H21)	平均気温	12.9 °C
	年間降水量	1,835.5 mm
	平均湿度	72.0 %
	平均風速	4.1 m/s
	日照時間	1,525.0 h
人口 (H22.3.31)	112,944 人	
世帯数 (H22.3.31)	人口密度	187.37 人/km ²
	世帯数	41,443 世帯
人口動態 (H21)	平均世帯人員	2.73 人
	出生 784 人 死亡 1,383 人 転入 2,544 人 転出 3,005 人	

住居・環境

上水道および簡易水道 (H22.3.31)	給水人口	111,023 人
	普及率	99.46 %
	配水量	1,375.3 万m ³
下水道 (H22.3.31)	処理区域内人口	98,924 人
	処理区域内水洗化率	80.6 %
	普及率	87.6 %
※公共・流域下水道、農集、合併処理浄化槽等を含む。		
市営住宅 (H22.4.1)	戸数	788 戸
ごみ (H21)	処理量	40,385 t
	1日当たり発生量	110.6 t
し尿等 (H21)	し尿・浄化槽汚泥処理量	28,544 kl

※平成17年11月1日以前の数値は、合併前の酒田市、八幡町、松山町、平田町における数値を合算したものです。

産業

事業所 (H18.10.1)	事業所数	6,604 事業所
	従業者数	50,445 人
工業 (H20.12.31)	事業所数	249 事業所
	従業者数	8,899 人
	製造品出荷額等	2,274 億円
商業 (H19.6.1)	商店数	1,857 店
	従業者数	10,599 人
	年間商品販売額	3,296 億円
農業 (H17.2.1)	総農家数	4,437 世帯
	農業就業人口	6,985 人
	農業産出額(H18)	202 億円

土木、建設

市道 (H22.4.1)	実延長	960.4 km
	舗装率	96.0 %
都市計画 (H22.4.1)	酒田都市計画	12,105 ha
	市街化区域	2,846 ha
	市街化調整区域	9,259 ha
	※遊佐町の一部を含む	
	八幡都市計画	625 ha
公園 (H22.2.1)	都市公園	140箇所 171.0 ha
	酒田市公園	11箇所 8.6 ha
	農村公園	34箇所 5.2 ha
	農村広場	15箇所 57.8 ha

福祉、医療

国民健康保険 (H22.3.31)	加入世帯数	17,917 世帯
	世帯加入率	43.2 %
	加入者数	31,569 人
	加入率	28.0 %
保育園 (H22.4.1)	公立11園	885 人
	私立20園	1,597 人
医療施設等 (H21.12.31)	医療施設数	164 施設
	医師数	307 人

教育、文化


幼稚園 (H21.5.1)	私立 7園	834 人
小学校 (H21.5.1)	市立 29校	6,178 人
中学校 (H21.5.1)	市立 12校	3,358 人
高等学校 (H21.5.1)	市立 1校	494 人
	県立 6校	2,423 人
	私立 3校	740 人
社会教育施設等 (H22.4.1)	生涯学習施設 7	コミュニティセンター 35
	体育施設 44	文化施設 9
文化財 (H22.4.1)	国指定	10 件
	県指定	70 件

財政

予算額 (H22当初)	一般会計 506億2,000万円
----------------	------------------

01 自然・人口

人口・世帯数



資料: 国勢調査

年齢別人口構成

(単位: 人)

区分	年少人口 (15歳未満)	生産年齢人 (15~64歳)	老年人口 (65歳以上)
平成7年	20,122 (16.4%)	78,344 (63.9%)	24,070 (19.6%)
平成12年	18,087 (14.9%)	75,536 (62.1%)	27,991 (23.0%)
平成17年	16,058 (13.7%)	71,028 (60.4%)	30,491 (25.9%)

資料: 国勢調査

土地利用

(平成22年1月1日現在)

種別	面積(km ²)	構成比
山林	380.62	63.14%
田	105.68	17.53%
宅地	28.46	4.72%
畑	21.78	3.61%
原野	17.95	2.98%
雑種地	6.53	1.09%
その他	41.77	6.93%
計	602.79	100.00%

資料: 税務課

地域別人口・世帯数

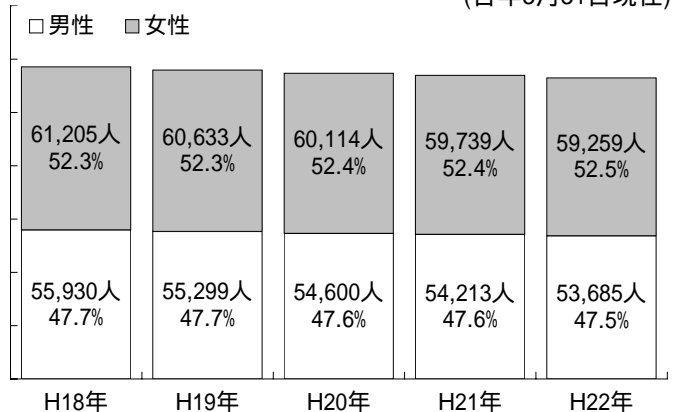
(各年3月31日現在)

地域	平成18年	平成19年	平成20年	平成21年	平成22年
市街地	72,974	72,332	71,779	71,540	71,091
西荒瀬	28,645	28,603	28,628	28,667	28,691
新堀	3,000	2,954	2,938	2,919	2,906
広野	873	881	886	889	894
浜中	2,597	2,586	2,547	2,475	2,458
黒森	677	683	679	676	680
十坂	2,275	2,256	2,227	2,218	2,182
東平田	677	675	675	677	667
中平田	2,179	2,166	2,130	2,080	2,075
北平田	633	633	631	628	637
上田	1,476	1,451	1,415	1,390	1,373
本楯	497	495	489	478	480
南遊佐	1,695	1,680	1,667	1,658	1,641
飛島	479	481	484	482	490
八幡	2,011	1,976	1,951	1,935	1,899
松山	535	536	538	539	535
平田	1,938	1,916	1,877	1,854	1,809
総数	511	515	521	521	516
	1,620	1,617	1,611	1,617	1,566
	426	430	429	429	423
	1,469	1,453	1,442	1,422	1,421
	397	396	398	394	396
	2,480	2,440	2,392	2,354	2,328
	727	723	720	714	708
	1,528	1,496	1,471	1,451	1,410
	438	442	437	440	442
	298	286	276	272	265
	141	141	137	134	136
	7,137	7,027	6,915	6,792	6,686
	2,006	2,006	2,004	1,989	2,006
	5,330	5,234	5,114	5,078	5,007
	1,599	1,607	1,600	1,593	1,600
	7,128	7,062	6,962	6,897	6,827
	2,098	2,104	2,119	2,116	2,142
	117,135	115,932	114,714	113,952	112,944
	41,359	41,351	41,375	41,366	41,443

上段が人口(単位: 人)、下段が世帯数(単位: 世帯)
資料: 住民基本台帳

男女別人口構成

(各年3月31日現在)



資料: 住民基本台帳

02 住居・環境

水道事業の状況

区分	給水人口 (人)	給水 世帯数 (世帯)	普及 率 (%)	年間 配水量 (万 ³ m)
平成18年度	113,996	40,605	99.45	1,463.6
平成19年度	112,818	40,633	99.45	1,436.5
平成20年度	111,962	40,635	99.45	1,399.1
平成21年度	111,023	40,713	99.46	1,375.3

水道事業は、酒田地区上水道、飛島簡易水道、松山地区上水道、柏谷沢小規模水道、平田地区上水道、小林簡易水道で構成されています。

資料:水道局水道部

下水道等処理施設普及状況

区 分	処理区域内 人 口 (人)	処理区域内 水洗化率(%)	普及率(%)
平成17年度	84,412	78.4	71.8
平成18年度	86,286	80.1	74.4
平成19年度	91,217	78.9	79.5
平成20年度	94,905	80.0	83.3
平成21年度	98,924	80.6	87.6

公共下水道事業、流域下水道事業、農業集落排水事業(簡易排水含む)、合併処理浄化槽事業を含む。

資料:下水道課

住宅団地

(平成22年4月1日現在)

団地名	事業主体	開発面積 (m ²)	分譲中面積 (m ²)
片町住宅団地	酒田市 土地開発公社	3,325.34	336.39 (1区画)
清水下住宅団地	酒田市 土地開発公社	5,311.20	779.82 (2区画)

資料:管財課

市営住宅管理戸数

(平成22年4月1日現在)

地 区	戸 数	備 考
酒 田	693戸	
八 幡	46戸	公共賃貸住宅を含む
松 山	14戸	公共賃貸住宅を含む
平 田	35戸	公共賃貸住宅を含む
合 計	788戸	

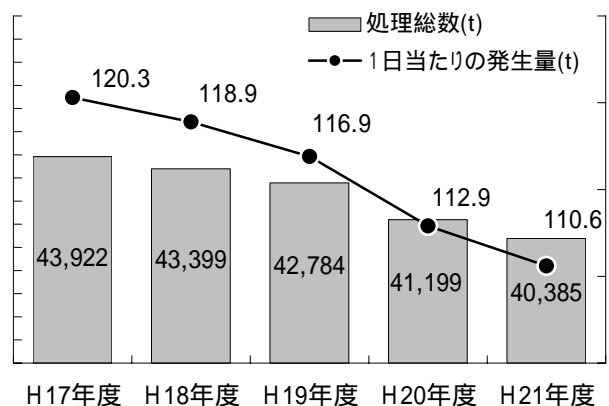
資料:建築課

し尿および浄化槽汚泥処理状況

区 分	し尿 処理総量 (kl)	浄化槽汚泥 処理総量 (kl)	合 計 (kl)
平成17年度	8,245	26,355	34,600
平成18年度	7,617	24,234	31,851
平成19年度	6,914	23,248	30,162
平成20年度	6,083	23,845	29,928
平成21年度	5,827	22,717	28,544

資料:環境衛生課

ごみ処理状況



資料:環境衛生課

03 産業

産業別就業者数の推移

(各年10月1日現在)(単位:人)

区分	総数	第1次産業	第2次産業	第3次産業
平成7年	64,291	6,956 (10.8%)	21,288 (33.1%)	36,047 (56.1%)
平成12年	62,588	5,874 (9.4%)	20,660 (33.0%)	36,054 (57.6%)
平成17年	58,304	5,744 (9.9%)	15,874 (27.2%)	36,686 (62.9%)

分類不能な産業は、第3次産業に含む。

資料:国勢調査

販売農家数

(各年2月1日現在)(単位:世帯)

区分	総数	専業	第1種兼業	第2種兼業
平成7年	5,798	561 (9.7%)	1,563 (26.9%)	3,674 (63.4%)
平成12年	4,476	504 (11.2%)	1,055 (23.6%)	2,917 (65.2%)
平成17年	3,919	588 (15.0%)	1,144 (29.2%)	2,187 (55.8%)

資料:農林業センサス

経営耕作面積

(各年2月1日現在)(単位:a)

区分	田	畑	樹園地	合計
平成7年	1,063,813	100,565	32,013	1,196,391
平成12年	1,037,186	97,991	29,405	1,164,582
平成17年	992,192	86,180	23,349	1,101,721

資料:農林業センサス

保有山林規模別林業経営体数

(各年2月1日現在)(単位:経営体)

区分	保有山林 (ha)									合計
	なし	3未満	3~5	5~10	10~20	20~30	30~50	50~100	100~	
平成17年度(経営体数)	2	3	167	165	72	22	8	2	1	442

3ha以上山林を所有し山林作業をしているか、200m³以上の素材生産を行っている経営体が対象。

資料:農林業センサス

農業産出額の推移

(単位:千万円)

区分	合計	米	野菜	畜産	花き	果実	その他
平成14年	2,153	1,144	433	370	80	64	62
平成15年	2,292	1,289	430	350	80	58	85
平成16年	1,686	779	405	336	78	44	44
平成17年	1,981	1,070	399	335	68	47	62
平成18年	2,018	1,063	415	339	71	54	76

資料:東北農政局

海面生産高

区分	漁獲量	生産額
平成17年	3,134t	11億8,098万円
平成18年	3,777t	13億0,238万円
平成19年	2,989t	11億3,159万円
平成20年	3,862t	12億2,705万円
平成21年	3,436t	11億1,702万円

海面漁業(海で行う漁業)の数値

資料:「山形県の水産」(山形県水産課)

内水面生産高

区分	漁獲量	生産額
平成17年	16.4t	3,085万円
平成18年	17.0t	3,394万円
平成19年	16.0t	3,040万円
平成20年	15.8t	3,150万円
平成21年	11.3t	2,504万円

内水面漁業(河川・湖沼で行う漁業)の数値

資料:「山形県の水産」(山形県水産課)

製造業従事者数と出荷額

(各年12月31日現在)

区 分	出荷額等 (億円)	事業所数 (事業所)	従事者数 (人)
平成16年	2,464	270	9,210
平成17年	2,218	267	9,027
平成18年	2,274	255	9,275
平成19年	2,243	252	9,095
平成20年	2,274	249	8,899

従業者4人以上の事業所

資料:工業統計調査

商店従業者数と商品販売額

(各年7月1日現在)

区 分	販売額 (億円)	事業所数 (事業所)	従業者数 (人)
平成 9年	4,782	小売 1,876 卸売 532	13,106
平成11年	4,387	小売 1,744 卸売 554	12,355
平成14年	3,913	小売 1,664 卸売 469	11,951
平成16年	3,592	小売 1,571 卸売 475	11,297
平成19年	3,296	小売 1,417 卸売 440	10,599

飲食店を除く

資料:商業統計調査

工業団地の状況

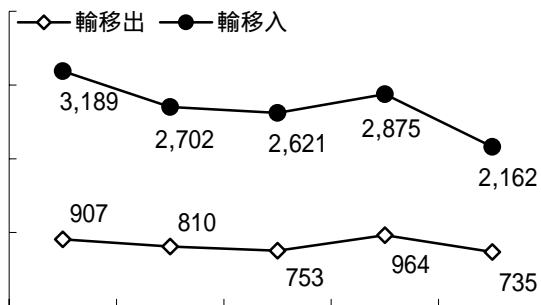
(平成22年4月1日現在)

団 地 名	事 業 主 体	面 積	備 考
酒田臨海工業団地	山形県	345.1ha	分譲中
酒田京田西工業団地	酒田市土地開発公社	44.0ha	分譲済
酒田京田西工業団地(拡張)	酒田市土地開発公社	22.6ha	分譲中
酒田新堀工業団地	酒田市	4.6ha	分譲済
酒田川南工業団地	酒田市土地開発公社	54.0ha	分譲済
〃 〃	酒田市	7.1ha	分譲済
酒田四ツ興野工業団地	酒田市土地開発公社	2.1ha	分譲済
大宮工業団地	土地区画整理組合	37.7ha	分譲済
松山工業団地	酒田市	5.7ha	分譲中
平田軽工業団地	酒田市	1.5ha	分譲済

資料:商工港湾課

酒田港輸移出入貨物実績

(単位:千t)

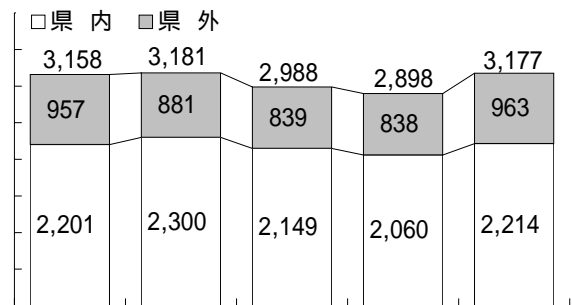


H17年度 H18年度 H19年度 H20年度 H21年度

資料:商工港湾課

観光客入込状況

(単位:千人)

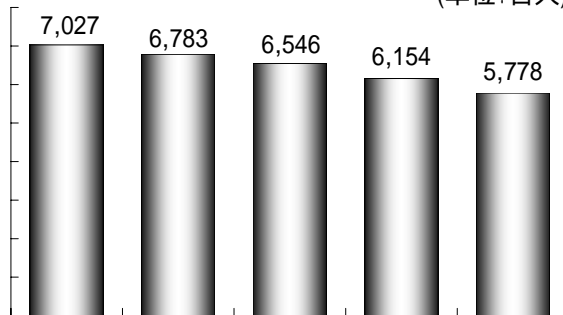


H17年度 H18年度 H19年度 H20年度 H21年度

資料:観光物産課

酒田駅の乗車人数の推移

(単位:百人)



H16年度 H17年度 H18年度 H19年度 H20年度

資料:商工港湾課

庄内空港利用者数の推移

(単位:人)

区 分	札幌便	大阪便	東京便	合 計
平成17年	19,949	17,893	371,134	408,976
平成18年	17,554	16,868	390,114	424,536
平成19年	9,345	17,228	391,967	418,540
平成20年	0	14,473	387,908	402,381
平成21年	0	2,093	339,305	341,398

札幌便は平成20年4月、大阪便は平成21年4月より廃止。

資料:山形県庄内空港事務所

04 土木・建設

都市計画

(平成22年4月1日現在)

区 分	酒田都市計画			八幡都市計画
	酒田市	遊佐町	合 計	酒田市
当初計画決定年月日	昭和10年3月26日			昭和35年12月19日
最終計画決定年月日	平成16年5月14日			昭和43年7月24日
都市名	酒田市	遊佐町	合 計	酒田市
都市計画区域面積	11,531 ha	574 ha	12,105 ha	625 ha
市街化区域面積	2,703 ha	143 ha	2,846 ha	
市街化調整区域面積	8,828 ha	431 ha	9,259 ha	
非線引用途地域面積				120 ha
非線引用途白地面積				505 ha

資料: 都市計画課

市街化区域、非線引用途地域面積の内訳

(平成22年4月1日現在)

区 分	酒田都市計画			八幡都市計画
	酒田市	遊佐町	合 計	酒田市
第一種低層住居専用地域	174ha		174ha (6.1%)	
第二種低層住居専用地域	12ha		12ha (0.4%)	4.4ha (3.7%)
第一種中高層住居専用地域	684ha		684ha (24.0%)	3.2ha (2.7%)
第二種中高層住居専用地域	28ha		28ha (1.0%)	22.4ha (18.6%)
第一種住居地域	324ha		324ha (11.4%)	45.0ha (37.5%)
第二種住居地域	184ha		184ha (6.5%)	9.6ha (8.0%)
準住居地域	20ha		20ha (0.7%)	
近隣商業地域	57ha		57ha (2.0%)	7.3ha (6.1%)
商業地域	114ha		114ha (4.0%)	
準工業地域	326ha	28ha	354ha (12.5%)	6.1ha (5.1%)
工業地域	214ha		214ha (7.5%)	22.0ha (18.3%)
工業専用地域	566ha	115ha	681ha (23.9%)	
合 計	2,703ha	143ha	2,846ha (100.0%)	120.0ha (100.0%)

資料: 都市計画課

市道の延長と舗装の状況

(各年4月1日現在)

区 分	路線数 (路線)	市道延長 (km)	舗装延長 (km)	舗装率 (%)
平成18年	2,515	956.5	910.1	95.1
平成19年	2,516	957.5	914.7	95.5
平成20年	2,521	959.9	920.3	95.9
平成21年	2,522	960.6	920.2	95.8
平成22年	2,506	960.4	921.8	96.0

資料: 土木課

道路と橋りょうの状況

(平成22年4月1日現在)

区 分	道路延長 (km)	舗装延長 (km)	舗装率 (%)	橋りょう数 (橋)
国 道	91.5	91.5	100.0	77
県 道	185.2	177.6	95.9	151
市 道	960.4	921.8	96.0	511
合 計	1,237.1	1,190.9	96.3	739

資料:土木課

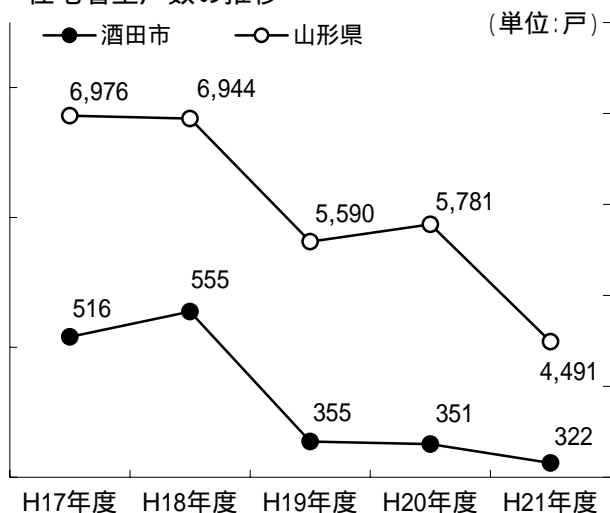
酒田港の概要

(平成22年3月31日現在)

施 設 名		規 模	
荷さばき施設および保管施設	上屋		12,657m ²
	倉庫		11,787m ²
	荷さばき地、野積場等		361,209m ²
係 留 施 設	物揚場 -2.0m以下	1バース	1,748m
	" -2.1 ~ -4.5m	2バース	2,263m
	岸 壁 -4.5 ~ -7.5m 未満	11バース	1,394m
	" -7.5 ~ -9.0m 未満	11バース	1,556m
	" -9.0 ~ -12.0m 未満	5バース	885m
	" -12.0m以上	3バース	820m
	係留杭	1バース	253m
	栈橋 -7.5m未満	2バース	518m

資料:商工港湾課

住宅着工戸数の推移



資料:建築課 新設住宅着工統計



05 福祉・医療

生活保護世帯人員と保護率

区 分	保護世帯人員	保護率
平成17年度	691人	6.09 %
平成18年度	688人	5.80 %
平成19年度	691人	6.02 %
平成20年度	707人	6.04 %
平成21年度	800人	7.08 %

資料: 福祉課

国民健康保険の加入状況

区 分	加入世帯数	全人口(人)	被保険者数(人)
平成17年度	24,242	117,135	47,369 (40.4%)
平成18年度	24,167	115,932	46,690 (40.3%)
平成19年度	24,057	114,714	45,853 (40.0%)
平成20年度	18,202	113,952	32,485 (28.5%)
平成21年度	17,917	112,944	31,569 (28.0%)

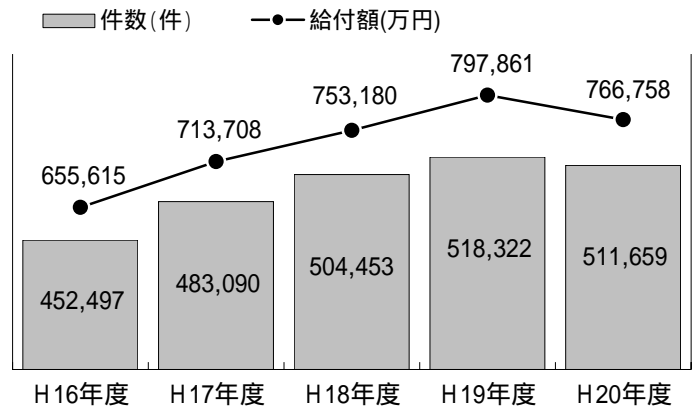
平成20年度より国保から後期高齢者医療制度に対象者が移行。
資料: 国保年金課

基本健康診査受診状況

区 分	受診者数	受診率
平成16年度	21,934人	71.7 %
平成17年度	21,250人	69.5 %
平成18年度	20,367人	67.4 %
平成19年度	20,527人	69.0 %
平成20年度	14,241人	36.2 %

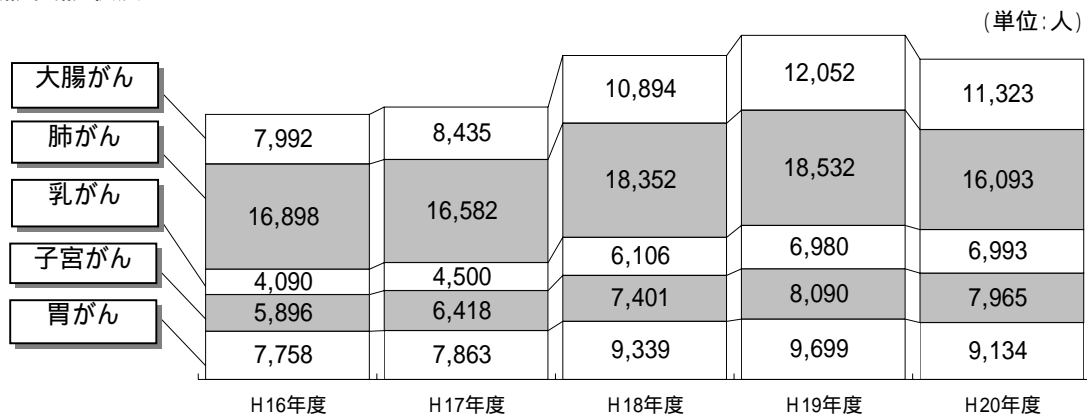
資料: 健康課

国民健康保険の給付状況



資料: 国保年金課

検診受診状況



資料: 健康課

保育所の状況

(平成22年4月1日現在)

総数	設置数	31 施設
	入所人員	2,482 人
私立	設置数	20 施設
	入所人員	1,597 人
公立	設置数	11 施設
	入所人員	885 人
市職員の 配置状況	保育士	71 人
	技能士	13 人

幼稚園の状況については、06教育・文化「学校等の概要」(次ページ左上)に掲載。
資料:子育て支援課

医療施設と医師の状況

(施設数:各年10月1日現在、医師数:各年12月31日現在)

区分	施設数		医師数(人)	
	医科	歯科	医科	歯科
平成17年	121	48	244	72
平成18年	119	46	243	74
平成19年	115	45	243	74
平成20年	119	45	235	72
平成21年	119	45	235	72

医師等の従事届は偶数年にのみ実施するため、奇数年の医師数は前年と同数。
資料:庄内保健所

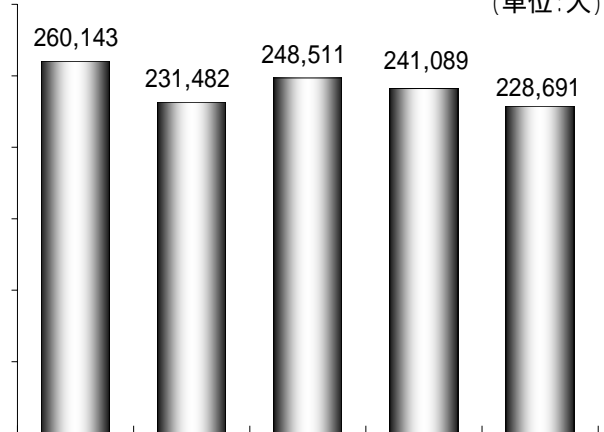
介護保険第1号被保険者の要介護認定状況

区分	高齢者人口	認定者数	認定率
平成17年度	30,478人	5,082人	16.7%
平成18年度	30,851人	5,048人	16.4%
平成19年度	31,250人	5,173人	16.6%
平成20年度	31,637人	5,462人	17.3%
平成21年度	31,864人	5,693人	17.9%

資料:介護保険課

福祉乗合バス年間利用者数

(単位:人)



H17年度 H18年度 H19年度 H20年度 H21年度

資料:商工港湾課



06 教育・文化

学校等の概要 (平成21年5月1日現在)

区分	学校	学級	人数(人)			本務 教員 (人)	
			男	女	計		
私立幼稚園	7	46	385	449	834	71	
小学校	29	286	3,108	3,070	6,178	424	
中学校	12	118	1,733	1,625	3,358	244	
高等学校	県立	6	66	1,349	1,074	2,423	205
	市立	1	13	10	484	494	33
	私立	3	32	440	300	740	70
私立専修学校	2	3	44	68	112	13	

県立高等学校は全日制と定時制の総数を表示。

小学校の児童数の推移 (各年5月1日現在)

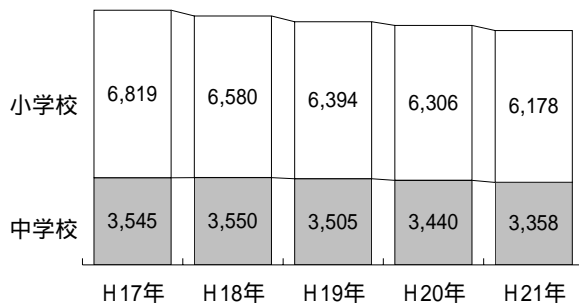
(単位:人)	H17年	H18年	H19年	H20年	H21年
琢成小学校	274	264	259	273	277
浜田小学校	342	318	332	338	339
若浜小学校	387	379	383	375	373
富士見小学校	557	525	515	472	468
亀城小学校	427	435	428	424	418
松原小学校	631	618	573	575	557
港南小学校	240	220	185	195	186
松陵小学校	402	381	375	363	331
泉小学校	482	478	483	475	473
飛鳥小学校	0	0	0	0	2
西荒瀬小学校	194	184	183	169	156
新堀小学校	149	134	141	138	130
広野小学校	162	146	146	136	129
浜中小学校	110	114	116	124	125
黒森小学校	76	67	64	66	62
十坂小学校	352	348	355	336	316
宮野浦小学校	409	389	367	367	381
東平田小学校	97	95	81	80	79
中平田小学校	115	112	104	98	93
北平田小学校	88	87	78	89	88
鳥海小学校	198	188	188	188	181
南遊佐小学校	70	58	53	57	59
一條小学校	129	115	115	118	111
八幡小学校	194	197	185	192	247
大沢小学校	34	31	27	32	-
日向小学校	32	32	30	24	-
地見興屋小学校	51	46	41	44	41
松山小学校	149	154	140	131	126
内郷小学校	94	94	90	86	84
東陽小学校	50	-	-	-	-
田沢小学校	49	57	55	49	48
南平田小学校	275	314	302	292	298
合計	6,819	6,580	6,394	6,306	6,178

東陽小学校は平成18年度に南平田小学校と統合。
八幡小学校、大沢小学校及び日向小学校は平成21年度に統合。

中学校の生徒数の推移 (各年5月1日現在)

(単位:人)	H17年	H18年	H19年	H20年	H21年
第一中学校	271	265	246	237	227
第二中学校	311	326	314	311	278
第三中学校	677	686	695	635	640
第四中学校	638	647	637	624	593
第五中学校	251	266	255	268	274
第六中学校	410	457	489	509	505
飛鳥中学校	0	0	0	0	0
平田中学校	192	171	160	158	164
鳥海中学校	164	163	135	133	119
八幡中学校	227	207	223	211	201
松山中学校	175	155	145	151	154
飛鳥中学校	229	207	206	203	203
合計	3,545	3,550	3,505	3,440	3,358

(単位:人)



資料:教育委員会

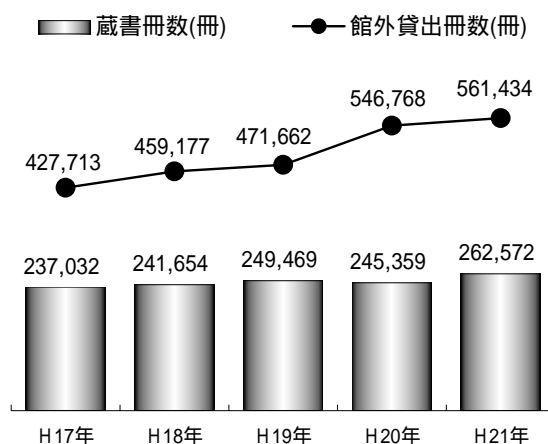
生涯学習施設等の内訳

(平成21年度)

施設名	利用者数(人)
1 出羽遊心館	32,342
2 公益研修センター	25,651
3 とびしま総合センター	5,011
4 ひらた生涯学習センター	23,889
5 眺海の森天体観測館	2,499
6 中央公民館	148,936
7 中央公民館(清亀園)	5,830
合計	244,158

資料: 社会教育課

図書館利用状況



資料: 図書館

文化施設の内訳

(平成21年度)

施設名	利用者数(人)
1 酒田市写真展示館(土門拳記念館)	47,215
2 酒田市民会館(希望ホール)	118,261
3 旧白崎医院	3,158
4 酒田市立資料館	7,189
5 酒田市美術館	63,093
6 旧鑑屋	24,739
7 阿部記念館	219
8 旧阿部家	3,310
9 酒田市松山文化伝承館	4,373
合計	271,557

資料: 文化スポーツ振興課、社会教育課

国指定文化財 (10件)

(平成22年4月1日現在)

種類	名称
重要文化財(工芸品)	太刀 無銘 附切羽 革鐔及革包鞘
重要文化財(工芸品)	蒔絵二重短刀箱 内箱桐繫 外箱歌所菱
重要文化財(書跡)	紙本墨書市河文書(自嘉応二年二月七日 至永禄十二年十月十二日)
重要文化財(書跡)	藤原定家筆消息(十月八日)
重要文化財(典籍)	伊勢物語(伝民部卿局筆本)寛文四年初冬冷泉為清識語
史跡名勝天然記念物(史跡)	城輪柵跡
史跡名勝天然記念物(史跡)	堂の前遺跡
史跡名勝天然記念物(史跡)	旧鑑屋
史跡名勝天然記念物(名勝)	總光寺庭園
史跡名勝天然記念物(天然記念物)	飛島ウミネコ繁殖地

資料: 社会教育課

県指定文化財 (70件)

(平成22年4月1日現在)

種類	件数	名称
有形(建造物)	3	本間家旧本邸 附 長屋門1棟、旧酒田灯台、庄内松山城大手門
有形(絵画)	24	紙本淡彩鬮図 伝円山応挙筆、紙本墨画飛燕図 康西堂筆、紙本墨画琴高仙人図 曾我蕭白筆、紙本墨画普化禅師像、瀬田掃部筆、雲井禅師賛、ほか
有形(彫刻)	1	木造薬師如来坐像
有形(工芸品)	13	砧青磁浮牡丹花生、安南絞手水注、唐物大海茶入、高麗青磁象嵌平茶碗、葡萄栗鼠蒔絵 刀筒、砧青磁千鳥香炉、古瀬戸平茶碗、割高台茶碗、色々威伊予佩楯、ほか
有形(書籍)	9	絹地切 伝道風筆、広沢切 伏見天皇御自筆御歌集断簡、仏頂和尚遺偈、玉志亭唱和懐紙 芭蕉筆、後西天皇宸翰御和紙懐紙(麓をば)、無準師範墨跡 与能兄道契禅師尺牘、ほか
有形(典籍)	5	両羽博物図譜、松森文庫、一条八幡宮祭礼日記、来迎寺年代記、保定記・続保定記及び印旛沼日記
有形(歴史資料)	3	正和三年大日板碑、生石板碑群、元弘二年 阿弥陀板碑
民俗(無形民俗)	3	黒森歌舞伎、松山能、新山延年
史跡名勝天然記念物(史跡)	3	一里塚、新田目城跡、経ヶ倉山経塚
史跡名勝天然記念物(天然記念物)	6	飛島サンゴ類群棲地、酒田飯森山カブトエビ生息地、鶴間ヶ池のモリアオガエル繁殖地、總光寺参道のキノコスギ、土淵のユズ、山楯の大ケヤキ

資料: 社会教育課

07 市民

コミュニティセンター等

(平成21年度)

施設名	利用者数(人)
1 東禅寺コミュニティ防災センター	20,364
2 宮野浦学区コミュニティ防災センター	18,744
3 若浜学区コミュニティ防災センター	18,006
4 富士見学区コミュニティ防災センター	18,608
5 浜田学区コミュニティ防災センター	21,698
6 泉学区コミュニティ防災センター	15,244
7 松陵学区コミュニティ防災センター	15,574
8 港南学区コミュニティ防災センター	21,417
9 琢成学区コミュニティ防災センター	20,807
10 西荒瀬コミュニティ防災センター	8,283
11 新堀コミュニティ防災センター	10,524
12 広野コミュニティセンター	7,210
13 浜中コミュニティセンター	6,452
14 黒森コミュニティセンター	7,463
15 十坂コミュニティセンター	9,728
16 東平田コミュニティ防災センター	8,107
17 中平田コミュニティセンター	5,201
18 北平田コミュニティセンター	5,957
19 上田コミュニティ防災センター	16,826
20 本楯コミュニティセンター	11,419
21 南遊佐コミュニティセンター	9,762
22 飛鳥コミュニティセンター(とびしま総合センター内)	(5,011)
23 観音寺コミュニティセンター	6,824
24 一條コミュニティセンター	9,150
25 大沢コミュニティセンター	3,780
26 日向コミュニティセンター	6,825
27 南部コミュニティセンター	2,087
28 山寺コミュニティセンター	6,083
29 松嶺コミュニティセンター	10,921
30 内郷コミュニティセンター	6,026
31 田沢コミュニティセンター	2,005
32 東陽コミュニティセンター(ひらた生涯学習センター内)	(23,889)
33 郡鏡・山谷コミュニティセンター	1,874
34 南平田コミュニティセンター	4,130
35 砂越・砂越緑町コミュニティセンター	7,465
合計	344,564

22. 飛鳥コミュニティセンター・32. 東陽コミュニティセンターの利用者数は、それぞれとびしま総合センター・ひらた生涯学習センターの各施設全体の利用者数であり、合計には含みません。

資料:まちづくり推進課

体育施設

(平成21年度)

施設名	利用者数(人)
1 山小舎	117
2 南遊佐グラウンドゴルフ場	11,648
3 鳥海地区体育館	3,838
4 北テニスコート	860
5 武道館(相撲場)	56,552
6 光ヶ丘球技場	8,619
7 国体記念テニスコート	27,125
8 光ヶ丘多目的グラウンド	4,756
9 光ヶ丘プール	150,832
10 光ヶ丘野球場	16,990
11 屋内練習場	18,688
12 光ヶ丘陸上競技場	53,386
13 光ヶ丘テニスコート	43,538
14 親子スポーツ会館	51,690
15 勤労者体育センター	25,268
16 亀ヶ崎記念会館	11,376
17 市体育館	13,770
18 スワンスケートリンク	19,580
19 国体記念体育館	70,878
20 飯森山多目的グラウンド	9,709
21 南体育館	12,433
22 八幡体育館	20,358
23 修道館	2,278
24 八森野球場	4,278
25 八森キャンプ場	641
26 八森ゴルフ練習場	28,403
27 八森テニスコート	1,929
28 八森林間広場	
29 八森グラウンドゴルフ場	5,136
30 八森ゲートボール場	
31 八森サッカー場	1,051
32 平田体育館	6,121
33 平田B & G海洋センター体育館	18,586
34 平田B & G海洋センタープール	4,917
35 平田B & G海洋センターヨットカヌー場	1,416
36 眺海の森グラウンド	1,484
37 眺海の森グラウンドゴルフ場	0
38 眺海の森テニスコート	106
39 眺海の森ちびっこゲレンデ	0
40 平田スキー場	210
41 松山体育館	9,582
42 松山多目的運動広場	8,078
43 外山キャンプ場	584
44 松山スキー場	2,954
合計	729,765

スワンスケートリンクは平成21年11月28日～平成22年3月7日までを集計。

資料:文化スポーツ振興課

08 消防・救急・事故

酒田地区消防組合の概要

(平成22年4月1日現在)

消防署	1本部10署 (消防本部、消防署、東分署、西分署、南分署、立川分署、余目分署、遊佐分署、八幡分署、松山分署、平田分署)					
構成市町	1市2町 (酒田市、庄内町、遊佐町)				管内	
					内酒田市	
消防職員数 (人)	216	救急救命士 (人)	30	面積 (km ²)	1060.46	602.79
消防車 (台)	16	救急車 (台)	11	人口 (人)	152,781	112,944
コンビナート用消防車 (台)	3	高規格救急車	10	世帯数(世帯)	53,446	41,443
はしご車等特殊車両 (台)	5	その他車両 (台)	15	人口密度(人/km ²)	144.07	187.36

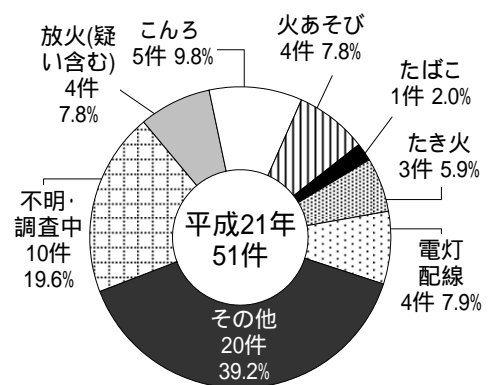
大型化学車、大型高所放水車、泡原液搬送車のこと

管内火災発生状況

(各年12月31日現在)

区分	発生件数			死者		傷者	
	(件)	酒田市	庄内町	遊佐町	(人)	酒田市	(人)
平成17年	43	34	3	6	2	2	5
平成18年	59	39	11	9	4	3	13
平成19年	50	36	9	5	3	3	11
平成20年	48	31	8	9	1	1	7
平成21年	51	39	5	7	4	3	10

管内原因別火災発生件数




管内消防団の状況

(平成22年4月1日現在)

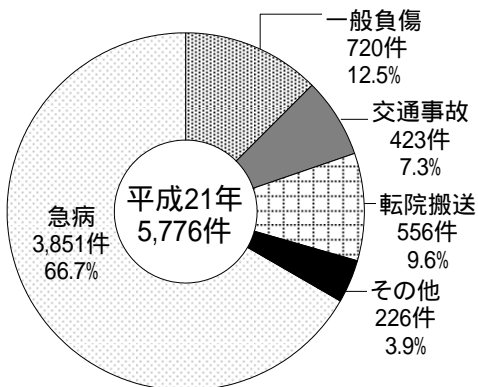
項目	管内	
	酒田市	管内
分団数	53	33
団員数	3,831	2,139
消防ポンプ庫	34	17
小型動力付き積載車	88	60
小型ポンプ	278	148

管内救急車出動状況

(平成22年4月1日現在)

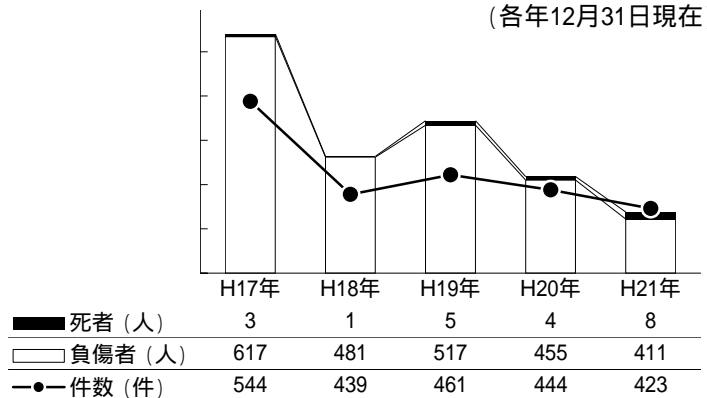


管内事故種別救急出動件数



交通事故発生状況

(各年12月31日現在)



資料: 酒田地区広域行政組合

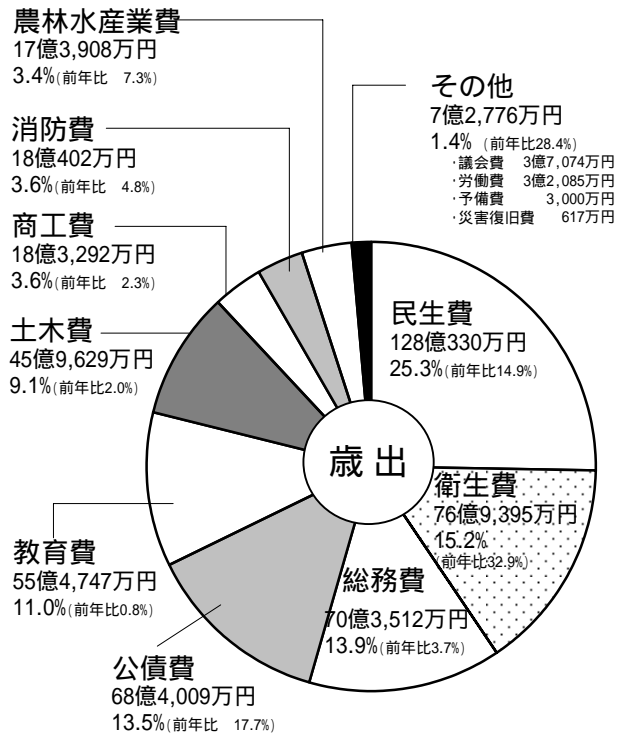
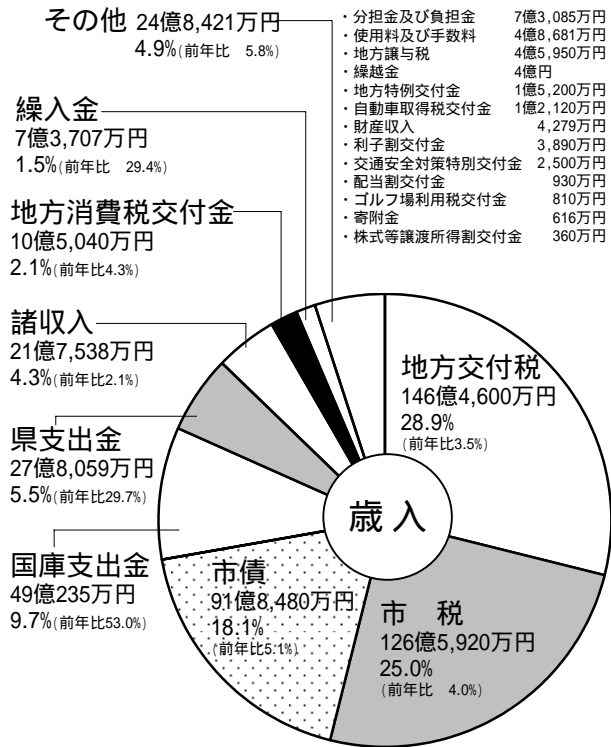
09 財政

平成22年度
一般会計予算

総額

506億2,000万円

(前年比 23億円、4.9% 増)



特別会計予算 (単位:千円)

区分	平成21年度	平成22年度
交通災害共済事業特別会計	35,604	34,972
八幡簡易水道事業特別会計	81,423	81,424
国民健康保険特別会計	11,792,017	11,843,107
事業勘定		
施設勘定	96,763	103,058
老人保健医療事業特別会計	52,537	5,844
後期高齢者医療事業特別会計	1,049,898	1,099,748
介護保険特別会計	9,285,036	9,651,986
診療所事業特別会計	73,702	72,607
公共下水道事業特別会計	7,659,439	5,830,957
農業集落排水事業特別会計	989,710	1,348,095
合併処理浄化槽事業特別会計	158,971	133,117
駐車場事業特別会計	18,020	21,880
定期航路事業特別会計	728,586	557,446

企業会計予算 (単位:千円)

区分	平成21年度	平成22年度	
水道事業会計	収益の収入	3,652,363	3,898,870
	収益の支出	3,532,270	3,785,458
	資本の収入	1,184,837	51,767
	資本の支出	2,151,729	1,165,147
病院事業会計	収益の収入	716,575	702,971
	収益の支出	715,429	701,869
	資本の収入	92,448	100,627
	資本の支出	92,739	100,937

10 行政組織

平成22年4月1日現在



酒田市市民憲章

わたくしたちは 鳥海山に見守られ
豊かな恵みをもたらす最上川と日本海
そして庄内平野に育まれた酒田の市民です
わたくしたちは 大きな夢と希望を抱きつつ

- 1 自然と歴史 文化を尊び 美しいまちをつくります
- 1 心と体をきたえ 元気なまちをつくります
- 1 ふれあいと思いやりを大切にし ぬくもりのあるまちをつくります
- 1 学ぶこと 働くことをよろこびとし 豊かなまちをつくります
- 1 平和と交流の輪を広げ 世界に開かれたまちをつくります



◎市章

酒田市の頭文字「S」を骨格として、日本海を表す青と、庄内平野・鳥海山を表す緑の空間の中で、最上川の流れて見立てた4本の波が未来に向けて羽ばたく様をデザインしています。



◎市の木

ケヤキ


その姿は雄大で、つつみこむ優しさを持つことから、古くから身近な存在として地域の人たちに愛されてきた木です。歴史と伝統、そして、伸びゆく本市を象徴し、広い平野をイメージしています。



◎市の花

トビシマカンゾウ

飛鳥で初めて発見されたユリ科の花です。厳しい自然環境の中でもよく育ち、海岸に咲くその清楚で美しい姿は、本市の海をイメージしています。



◎市の鳥

イヌワシ

自然が豊かな場所にだけ生息することができる貴重な鳥です。古くからこの地域の中で自然が育んできた財産であり、大空を勇壮に力強く飛翔する高貴な姿は、本市の山々をイメージしています。

酒田市データファイル2010 (平成22年度版)

発行 山形県酒田市

〒998-8540山形県酒田市本町二丁目2-45
Tel 0234-22-5111 fax 0234-22-5464
メールアドレス sakata@city.sakata.lg.jp
ホームページアドレス <http://www.city.sakata.lg.jp>