



春の北前船と酒田市マスコットキャラクター「もしえのん」「あののん」



# Sakata Data File 2017

# 酒田データファイル 2017

## 目次

酒田市の概要	・・・・・・・・	1
01 自然・人口	・・・・・・・・	2
02 住居・環境	・・・・・・・・	3
03 産業	・・・・・・・・	4
04 土木・建設	・・・・・・・・	6
05 福祉・医療	・・・・・・・・	8
06 教育・文化	・・・・・・・・	10
07 市民	・・・・・・・・	12
08 消防・救急・事故	・・・・・・・・	13
09 財政	・・・・・・・・	14
10 行政組織	・・・・・・・・	15

# 酒田市の概要



## 自然・人口

位置 (H17.11.1)	東端 東経	140° 9' 3"
	西端 東経	139° 31' 13"
	南端 北緯	38° 46' 26"
	北端 北緯	39° 12' 31"
面積 (H26.10.1)	602.97 km <sup>2</sup>	
広ぼう (H17.11.1)	東西	33.7km (54.5km)
	南北	35.5km (48.3km)
※( )内は飛島を含む場合		
気象概況 (H28)	平均気温	13.5 °C
	年間降水量	1,826.5 mm
	平均湿度	71.0 %
	平均風速	4.2 m/s
	日照時間	1,647.8 h
人口 (H29.3.31)	人口	105,045 人
	人口密度	174.21 人/km <sup>2</sup>
世帯数 (H29.3.31)	世帯数	41,943 世帯
	平均世帯人員	2.50 人
人口動態 (H28)	出生	662 人
	死亡	1,526 人
	転入	2,297 人
	転出	2,698 人

## 住居・環境

上水道および簡易水道 (H29.3.31)	給水人口	104,696 人
	普及率	99.66 %
	配水量	1,247.9 万m <sup>3</sup>
下水道 (H29.3.31)	処理区域内人口	102,281 人
	処理区域内水洗化率	87.1 %
	普及率	97.4 %
	※公共・流域下水道、農集、合併処理浄化槽等を含む。	
市営住宅 (H29.4.1)	戸数	780 戸
ごみ (H28)	処理量	38,810 t
	1日当たり発生量	106.3 t
し尿等 (H28)	し尿・浄化槽汚泥処理量	17,737 kl

## 産業

事業所 (H26.7.1)	事業所数	5,929 事業所
	従業者数	51,304 人
工業 (H26.12.31)	事業所数	204 事業所
	従業者数	8,486 人
	製造品出荷額等	2,437 億円
商業 (H26.7.1)	商店数	1,346 店
	従業者数	8,049 人
	年間商品販売額	2,438 億円
農業 (H27.2.1) (H29.4.1)	総農家数	2,477 世帯
	農業就業人口	3,130 人
	農業法人(認定農業者)	53 法人

## 土木・建設

市道 (H29.4.1)	実延長	976.5 km
	舗装率	96.3 %
都市計画 (H29.4.1)	酒田都市計画	12,142 ha
	市街化区域	2,875 ha
	市街化調整区域	9,267 ha
	※遊佐町の一部を含む	
	八幡都市計画	625 ha
公園 (H29.4.1)	都市公園	142箇所 176.3 ha
	酒田市公園	13箇所 9.9 ha
	農村公園	34箇所 5.2 ha
	農村広場	15箇所 57.3 ha

## 福祉・医療

国民健康保険 (H29.3.31)	加入世帯数	15,020 世帯
	世帯加入率	35.8 %
	加入者数	24,077 人
	加入率	22.9 %
保育園 (H29.4.1)	公立 7園	558 人
	私立19園	1,339 人
認定こども園 (H29.4.1)	私立 10園	1,033 人
医療施設 (H29.3.31)	医科	107 施設
	歯科	47 施設

## 教育・文化

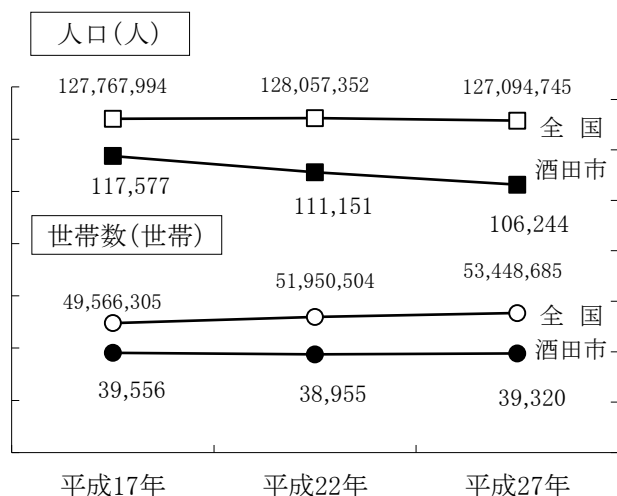
幼稚園 (H29.5.1)	私立 1園	187 人
小学校 (H28.5.1)	市立 26校	4,953 人
中学校 (H28.5.1)	市立 8校	2,888 人
高等学校 (H28.5.1)	県立 3校	2,329 人
	私立 3校	654 人
社会教育施設等 (H29.4.1)	生涯学習施設 9	コミュニティセンター 35
	体育施設 45	文化施設 9
文化財 (H29.4.1)	国指定	11 件
	県指定	70 件

## 財政

予算額 (H29当初)	一般会計 524億8,000万円
----------------	------------------

# 01 自然・人口

## ●人口・世帯数



資料:国勢調査

## ●年齢別人口構成

(単位:人)

区分	年少人口 (15歳未満)	生産年齢人口 (15~64歳)	老年人口 (65歳以上)
平成17年	16,058 ( 13.7% )	71,028 ( 60.4% )	30,491 ( 25.9% )
平成22年	14,123 ( 12.7% )	65,192 ( 58.7% )	31,836 ( 28.6% )
平成27年	12,168 ( 11.5% )	59,168 ( 55.9% )	34,518 ( 32.6% )

※年齢不詳により必ずしも合計が人口と一致しない場合がある  
資料:国勢調査

## ●土地利用

(平成29年1月1日現在)

種別	面積(km <sup>2</sup> )	構成比
山林	380.25	63.06%
田	105.31	17.47%
宅地	28.80	4.78%
畑	21.52	3.57%
原野	17.21	2.85%
雑種地	6.72	1.11%
その他	43.16	7.16%
計	602.97	100.00%

資料:税務課

## ●地域別人口・世帯数

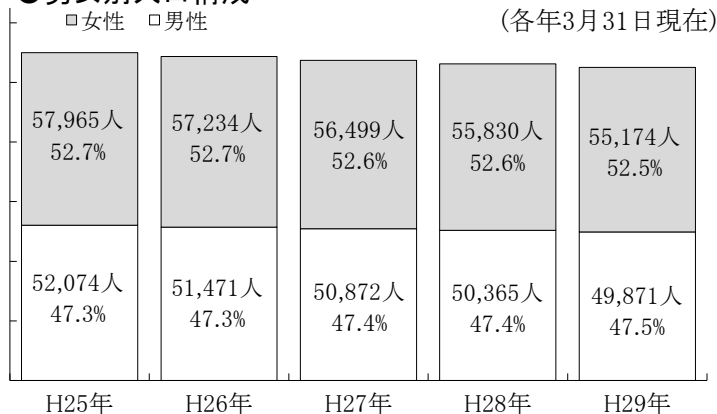
(各年3月31日現在)

地域	平成25年	平成26年	平成27年	平成28年	平成29年
市街地	70,088	69,556	68,933	68,337	67,891
西荒瀬	2,839	2,801	2,751	2,745	2,724
新堀	2,334	2,288	2,246	2,208	2,135
広野	2,037	2,014	1,975	1,946	1,908
浜中	1,978	1,921	1,875	1,837	1,807
黒森	1,304	1,282	1,286	1,257	1,243
十坂	1,587	1,562	1,558	1,550	1,507
東平田	1,792	1,757	1,723	1,712	1,686
中平田	1,733	1,680	1,647	1,603	1,568
北平田	1,478	1,441	1,411	1,376	1,362
上田	1,376	1,338	1,315	1,300	1,291
本楯	2,201	2,158	2,121	2,081	2,061
南遊佐	1,329	1,308	1,291	1,260	1,249
飛島	234	226	222	217	205
八幡	6,427	6,290	6,174	6,078	5,887
松山	4,754	4,658	4,541	4,446	4,351
平田	6,548	6,425	6,302	6,242	6,170
総数	110,039	108,705	107,371	106,195	105,045

※上段が人口(単位:人)、下段が世帯数(単位:世帯)  
※外国人も併せて記載

資料:住民基本台帳

## ●男女別人口構成



資料:住民基本台帳

# 02 住居・環境

## ●水道事業の状況

区分	給水人口 (人)	給水 世帯数 (世帯)	普及 率 (%)	年間 配水量 (万m <sup>3</sup> )
平成24年度	109,607	41,473	99.60	1,369.5
平成25年度	108,295	41,556	99.61	1,321.7
平成26年度	106,977	41,623	99.63	1,286.8
平成27年度	105,845	41,677	99.67	1,276.5
平成28年度	104,696	41,744	99.66	1,247.9

※酒田市水道事業、飛島簡易水道事業、八幡簡易水道事業、柏谷沢小規模水道の合計。

資料:上下水道部

## ●下水道等処理施設普及状況

区分	処理区域内 人口(人)	処理区域内 水洗化率(%)	普及率(%)
平成24年度	103,100	82.5	93.7
平成25年度	103,089	83.9	94.8
平成26年度	103,819	83.4	96.7
平成27年度	103,094	85.9	97.1
平成28年度	102,281	87.1	97.4

※公共下水道事業、流域下水道事業、農業集落排水事業(簡易排水含む)、合併処理浄化槽事業を含む。

資料:上下水道部

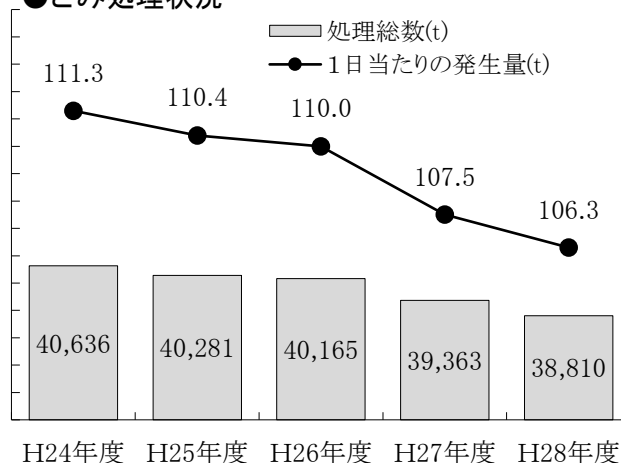
## ●市営住宅管理戸数

(平成29年4月1日現在)

地区	戸数	備考
酒田	685戸	
八幡	46戸	公共賃貸住宅を含む
松山	14戸	公共賃貸住宅を含む
平田	35戸	公共賃貸住宅を含む
合計	780戸	

資料:建築課

## ●ごみ処理状況



資料:環境衛生課

## ●し尿および浄化槽汚泥処理状況

区分	し尿 処理総量 (kl)	浄化槽汚泥 処理総量 (kl)	合計 (kl)
平成24年度	4,738	18,236	22,974
平成25年度	4,612	17,254	21,866
平成26年度	3,961	16,659	20,620
平成27年度	3,719	15,318	19,037
平成28年度	3,500	14,237	17,737

資料:環境衛生課



飛島クリーンアップ作戦

# 03 産業

## ●産業別就業者数の推移

(各年10月1日現在)(単位:人)

区分	総数	第1次産業	第2次産業	第3次産業
平成17年	58,304	5,744 ( 9.9% )	15,874 ( 27.2% )	36,686 ( 62.9% )
平成22年	53,269	4,407 ( 8.3% )	13,487 ( 25.3% )	35,375 ( 66.4% )
平成27年	52,964	4,411 ( 8.3% )	13,316 ( 25.1% )	35,237 ( 66.5% )

※分類不能な産業は、第3次産業に含む。

資料:国勢調査

## ●販売農家数

(各年2月1日現在)(単位:世帯)

区分	総数	専業	第1種兼業	第2種兼業
平成17年	3,919	588 ( 15.0% )	1,144 ( 29.2% )	2,187 ( 55.8% )
※平成22年	1,925	351 ( 18.2% )	537 ( 27.9% )	1,037 ( 53.9% )
※平成27年	1,761	430 ( 24.4% )	501 ( 28.5% )	830 ( 47.1% )

※平成22・27年については、集落営農等協業経営体の経営耕地を農家の経営耕地から除いた上で販売農家の条件にあて

はまる場合のみ計上。集落営農組織率が高いため販売農家数が大きく減少。

資料:農林業センサス

## ●経営耕作面積

(各年2月1日現在)(単位:a)

区分	合計	田	畑	樹園地
平成17年	1,121,019	1,004,169	93,471	23,379
平成22年	1,109,522	1,008,450	81,519	19,553
平成27年	1,073,245	979,526	77,966	15,753

※農業経営体全ての経営耕地の合算。

資料:農林業センサス

## ●保有山林規模別林業経営体数

(各年2月1日現在)(単位:経営体)

区分	保有山林 (ha)									合計
	なし	3未満	3~5	5~10	10~20	20~30	30~50	50~100	100~	
平成27年(経営体数)	0	0	40	39	23	7	4	4	1	118

※3ha以上山林を所有し山林作業をしているか、200m<sup>3</sup>以上の素材生産を行っている経営体が対象。

資料:農林業センサス

## ●海面生産高

区分	漁獲量	生産額
平成23年	3,473t	11億5,843万円
平成24年	2,812t	9億5,144万円
平成25年	3,237t	12億2,550万円
平成26年	3,088t	11億8,587万円
平成27年	3,106t	13億2,921万円

※海面漁業(海で行う漁業)の数値

資料:「山形県の水産」(山形県水産振興課)

## ●内水面生産高

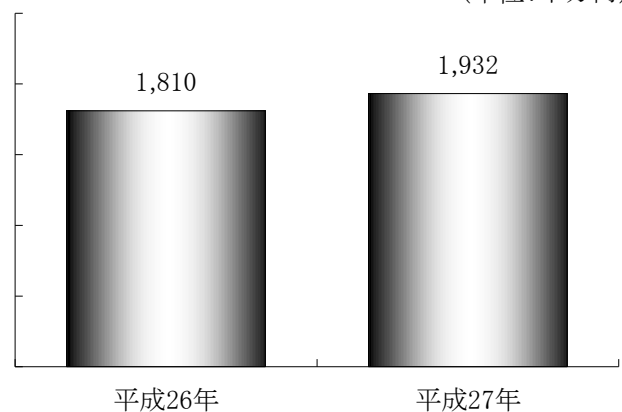
区分	漁獲量	生産額
平成23年	11.0t	2,451万円
平成24年	11.0t	2,385万円
平成25年	11.0t	2,385万円
平成26年	11.0t	2,362万円
平成27年	10.4t	2,392万円

※内水面漁業(河川・湖沼で行う漁業)の数値

資料:「山形県の水産」(山形県水産振興課)

## ●農業産出額の推移

(単位:千万円)



資料:「市町村別農業産出額(推計)」(農林水産省)

### ●製造業従事者数と出荷額

(各年12月31日、ただし平成23年の事業所数・従業者数は平成24年2月1日現在)

区分	出荷額等 (億円)	事業所数 (事業所)	従業者数 (人)
平成22年	2,046	224	8,316
平成23年	1,924	223	8,441
平成24年	1,931	214	8,356
平成25年	2,013	203	8,208
平成26年	2,437	204	8,486

※従業者4人以上の事業所

資料:工業統計調査、平成23年は平成24年  
経済センサスー活動調査(製造業)

### ●商店従業者数と商品販売額

(平成14・16・19年は6月1日、平成24年は2月1日、平成26年は7月1日現在)

区分	販売額 (億円)	事業所数 (事業所)	従業者数 (人)
平成14年	3,912	小売 1,664 卸売 469	11,951
平成16年	3,591	小売 1,571 卸売 475	11,297
平成19年	3,295	小売 1,417 卸売 440	10,599
平成24年	2,296	小売 1,258 卸売 460	9,624
平成26年	2,438	小売 971 卸売 375	8,049

※飲食店を除く

資料:商業統計調査、平成24年は平成24年  
経済センサスー活動調査(卸売業・小売業)

### ●工業団地の状況

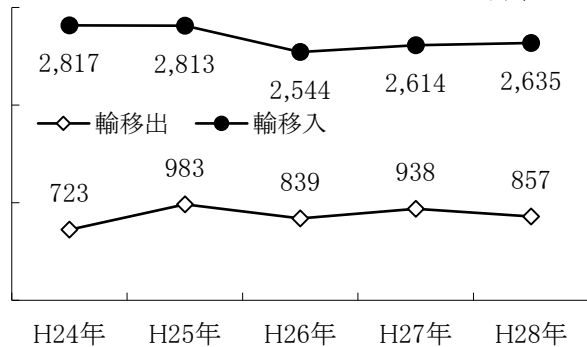
(平成29年4月1日現在)

団地名	事業主体	面積	備考
酒田臨海工業団地	山形県	345.1ha	分譲中
酒田京田西工業団地	酒田市土地開発公社	44.0ha	分譲済
酒田京田西工業団地(拡張)	酒田市土地開発公社(酒田市)	22.6ha	分譲中
酒田新堀工業団地	酒田市	4.6ha	分譲済
酒田川南工業団地	酒田市土地開発公社	54.0ha	分譲済
〃	酒田市	7.1ha	分譲済
酒田四ツ興野工業団地	酒田市土地開発公社	2.1ha	分譲済
大宮工業団地	土地区画整理組合	37.7ha	分譲済
松山工業団地	酒田市	5.8ha	分譲済
平田軽工業団地	酒田市	1.5ha	分譲済

資料:商工港湾課

### ●酒田港輸移出入貨物実績

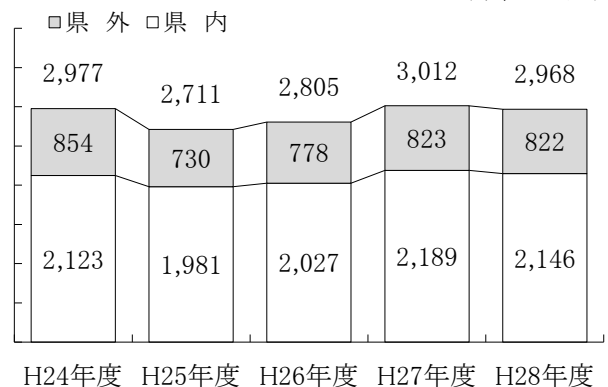
(単位:千t)



資料:商工港湾課(山形県港湾事務所)

### ●観光客入込状況

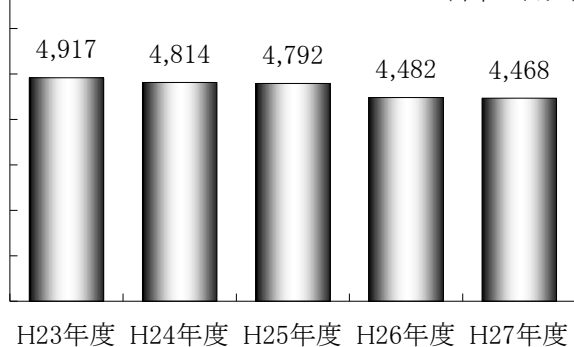
(単位:千人)



資料:観光振興課

### ●酒田駅の乗車人数の推移

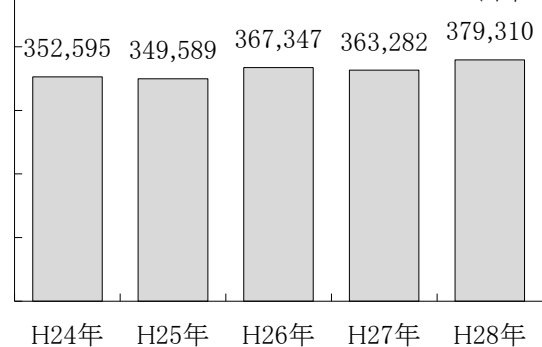
(単位:百人)



資料:商工港湾課(東日本旅客鉄道株式会社)

### ●庄内空港利用者数の推移

(単位:人)



資料:商工港湾課(山形県庄内空港事務所)

# 04 土木・建設

## ●都市計画

(平成29年4月1日現在)

区 分	酒田都市計画			八幡都市計画
	酒田市	遊佐町	合 計	酒田市
当初計画決定年月日	昭和10年3月26日			昭和35年12月19日
最終計画決定年月日	平成29年3月3日			昭和43年7月24日
都市名	酒田市	遊佐町	合 計	酒田市
都市計画区域面積	11,568 ha	574 ha	12,142 ha	625 ha
市街化区域面積	2,732 ha	143 ha	2,875 ha	
市街化調整区域面積	8,836 ha	431 ha	9,267 ha	
非線引用途地域面積				120 ha
非線引用途白地面積				505 ha

資料:都市デザイン課

## ●市街化区域、非線引用途地域面積の内訳

(平成29年4月1日現在)

区 分	酒田都市計画			八幡都市計画
	酒田市	遊佐町	合 計	酒田市
第一種低層住居専用地域	174ha		174ha ( 6.0%)	
第二種低層住居専用地域	12ha		12ha ( 0.4%)	4.4ha ( 3.7%)
第一種中高層住居専用地域	684ha		684ha ( 23.8%)	3.2ha ( 2.7%)
第二種中高層住居専用地域	28ha		28ha ( 1.0%)	22.4ha ( 18.6%)
第一種住居地域	324ha		324ha ( 11.3%)	45.0ha ( 37.5%)
第二種住居地域	184ha		184ha ( 6.4%)	9.6ha ( 8.0%)
準住居地域	20ha		20ha ( 0.7%)	
近隣商業地域	57ha		57ha ( 2.0%)	7.3ha ( 6.1%)
商業地域	114ha		114ha ( 4.0%)	
準工業地域	326ha	28ha	354ha ( 12.3%)	6.1ha ( 5.1%)
工業地域	206ha		206ha ( 7.1%)	22.0ha ( 18.3%)
工業専用地域	603ha	115ha	718ha ( 25.0%)	
合 計	2,732ha	143ha	2,875ha ( 100.0%)	120.0ha ( 100.0%)

資料:都市デザイン課

## ●市道の延長と舗装の状況

(各年4月1日現在)

区 分	路線数 (路線)	市道延長 (km)	舗装延長 (km)	舗装率 (%)
平成25年	2,510	963.2	924.7	96.0
平成26年	2,520	969.6	932.9	96.2
平成27年	2,522	971.8	935.0	96.2
平成28年	2,524	972.0	935.2	96.2
平成29年	2,532	976.5	940.0	96.3

資料:土木課



●道路と橋りょうの状況

(平成29年4月1日現在)

区 分	道路延長 (km)	舗装延長 (km)	舗装率 (%)	橋りょう数 (橋)
国 道	98.1	98.1	100.0	86
県 道	182.5	175.9	96.4	147
市 道	976.5	940.0	96.3	498
合 計	1,257.1	1,214.0	96.6	731

資料: 土木課

●酒田港の概要

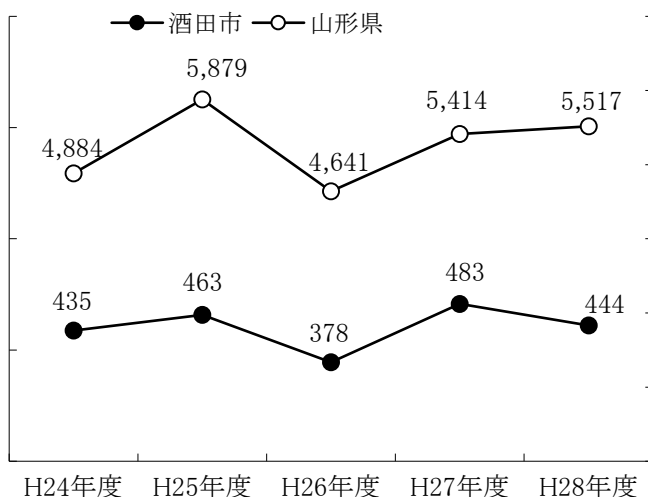
(平成29年3月31日現在)

施 設 名		規 模	
荷さばき施設および保管施設	上 屋	14,669㎡	
	倉 庫	11,115㎡	
	荷さばき地、野積場等	372,136㎡	
係 留 施 設	物揚場 -2.0m以下	3バース	1,748m
	〃 -2.1 ~ -4.5m	2バース	2,263m
	岸 壁 -4.5 ~ -7.5m 未満	11バース	1,394m
	〃 -7.5 ~ -9.0m 未満	11バース	1,550m
	〃 -9.0 ~ -12.0m 未満	7バース	1,215m
	〃 -12.0m以上	3バース	820m
	係留杭	1バース	253m
	棧 橋 -7.5m未満	1バース	518m
	〃 -7.5m以上	1バース	137m

資料: 商工港湾課(山形県港湾事務所)

●住宅着工戸数の推移

(単位: 戸)



資料: 建築課(新設住宅着工統計)



酒田港国際ターミナル

# 05 福祉・医療

## ●生活保護世帯人員と保護率 (各年3月31日現在)

区 分	保護世帯人員	保護率
平成24年度	894人	8.12 %
平成25年度	893人	8.21 %
平成26年度	877人	8.17 %
平成27年度	907人	8.54 %
平成28年度	919人	8.75 %

資料:福祉課

## ●国民健康保険の加入状況 (各年3月31日現在)

区 分	加入世帯数	全人口(人)	被保険者数(人)
平成24年度	16,971	110,039	28,922 (26.3%)
平成25年度	16,630	108,705	28,013 (25.8%)
平成26年度	16,133	107,371	26,793 (25.0%)
平成27年度	15,566	106,195	25,434 (24.0%)
平成28年度	15,020	105,045	24,077 (22.9%)

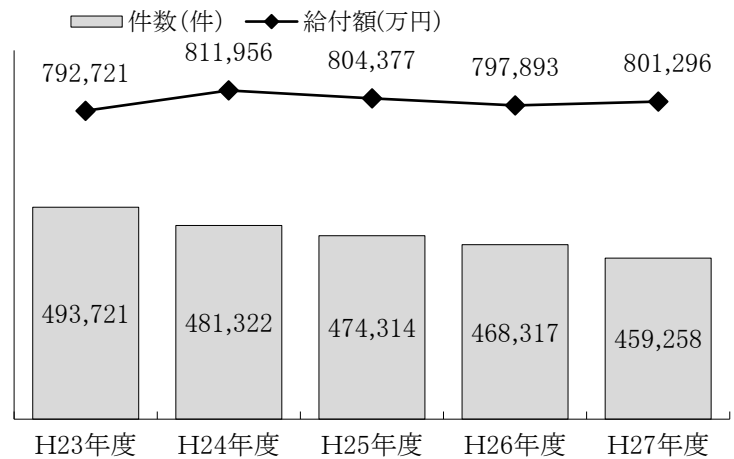
資料:国保年金課

## ●特定健診・高齢者健診受診状況

区 分	受診者数	受診率
平成23年度	13,827人	37.1 %
平成24年度	14,019人	35.9 %
平成25年度	14,467人	37.2 %
平成26年度	14,295人	36.3 %
平成27年度	14,517人	38.3 %

資料:健康課

## ●国民健康保険の給付状況



資料:国保年金課

## ●検診受診状況

(受診者:受診者比率)

がん種別	H23年度	H24年度	H25年度	H26年度	H27年度
大腸がん	12,643人 24.9%	13,147人 25.7%	13,183人 25.8%	13,388人 26.4%	13,890人 26.6%
肺がん	16,110人 31.8%	16,253人 31.8%	16,257人 31.8%	16,180人 31.9%	16,690人 32.0%
乳がん	4,312人 8.5%	4,340人 8.5%	4,410人 8.6%	4,304人 8.5%	4,430人 8.5%
子宮がん	7,646人 15.1%	7,507人 14.7%	7,570人 14.8%	7,285人 14.4%	7,523人 14.4%
胃がん	9,978人 19.7%	9,884人 19.3%	9,655人 18.9%	9,624人 19.0%	9,636人 18.5%

資料:健康課

●保育所の状況

(平成29年4月1日現在)

総数	設置数	26 施設
	園児数	1,897 人
私立	設置数	19 施設
	園児数	1,339 人
公立	設置数	7 施設
	園児数	558 人
市職員の 配置状況	保育士	73 人
	技能士	9 人
	看護師	1 人

●認定こども園の状況

(平成29年4月1日現在)

私立	設置数	10 施設
	園児数	1,033 人

※幼稚園の状況については、06教育・文化「学校等の概要」(次ページ左上)に掲載。  
資料:子育て支援課

●介護保険第1号被保険者の要介護認定状況

(各年9月30日現在)

区分	高齢者人口	認定者数	認定率
平成24年度	32,558人	6,442人	19.8%
平成25年度	33,150人	6,551人	19.8%
平成26年度	33,847人	6,754人	20.0%
平成27年度	34,513人	6,905人	20.0%
平成28年度	35,054人	6,985人	19.9%

資料:介護保険課

●医療施設と医師の状況

(施設数:各年10月1日現在、医師数:各年12月31日現在)

区分	施設数		医師数(人)	
	医科	歯科	医科	歯科
平成24年	109	48	245	73
平成25年	110	48	245	73
平成26年	108	48	245	73
平成27年	105	48	271	74
平成28年	107	47	271	74

※医師等の従事届は偶数年にのみ実施。

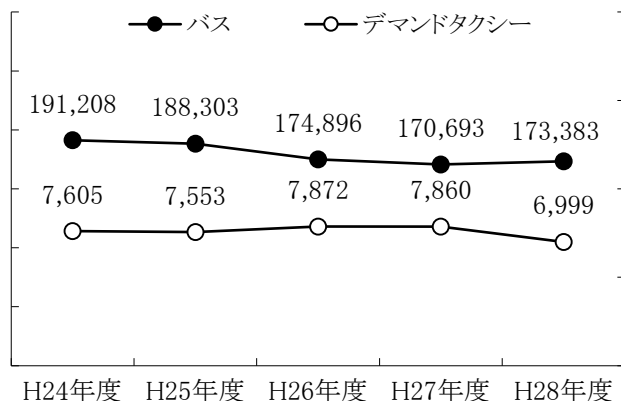
※施設数、平成26・27・28年は翌年3月31日現在。

※医師数、平成25・26年は平成24年12月31日、平成27・28年は平成26年12月31日現在。

資料:健康課(庄内保健所)

●福祉乗合バス及び福祉乗合タクシー(デマンド  
●タクシー)年間利用者数の推移

(単位:人)



資料:商工港湾課



日本海総合病院

# 06 教育・文化

## ●学校等の概要

(幼稚園は平成29年、その他は平成28年5月1日現在)

区分	学校	学級	人数(人)			本務 教員 (人)	
			男	女	計		
私立幼稚園	1	9	88	81	169	13	
小学校	26	251	2,454	2,499	4,953	378	
中学校	8	114	1,440	1,448	2,888	213	
高等学校	県立	3	64	1,110	1,219	2,329	196
	私立	3	28	395	259	654	72
公立専修学校	1	-	15	78	93	8	
私立専修学校	1	-	20	44	64	5	

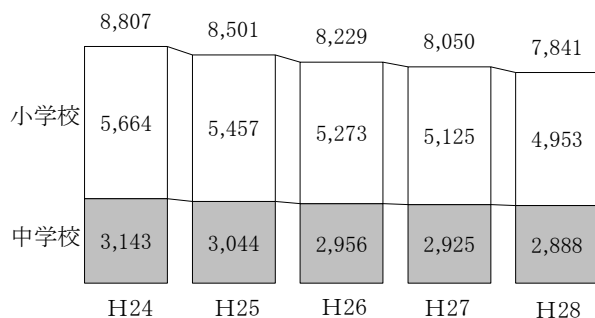
※休校は除く。高等学校は全日制と定時制の総数を表示。

## ●中学校の生徒数の推移

(各年5月1日現在)

(単位:人)	H24年	H25年	H26年	H27年	H28年
第一中学校	498	459	408	419	399
第二中学校	406	406	404	400	380
第三中学校	565	539	562	539	563
第四中学校	563	559	548	549	548
第六中学校	514	501	456	449	419
飛島中学校	1	2	1	1	1
鳥海八幡中学校	292	285	287	283	282
松山中学校	135	127	-	-	-
飛島中学校	169	166	-	-	-
東部中学校	-	-	290	285	296
合計	3,143	3,044	2,956	2,925	2,888

※松山中学校及び飛島中学校は平成26年度に統合し東部中学校が開校。



## ●小学校の児童数の推移

(各年5月1日現在)

(単位:人)	H24年	H25年	H26年	H27年	H28年
琢成小学校	246	248	238	210	196
浜田小学校	287	256	234	229	219
若浜小学校	342	319	312	310	309
富士見小学校	429	398	399	387	400
亀ヶ崎小学校	-	-	509	504	473
亀城小学校	403	397	-	-	-
松原小学校	559	573	578	581	579
港南小学校	152	149	-	-	-
松陵小学校	288	295	304	304	299
泉小学校	451	415	400	380	368
飛島小学校	2	1	1	2	1
西荒瀬小学校	118	114	114	109	107
新堀小学校	127	111	103	86	85
広野小学校	113	113	112	105	94
浜中小学校	116	105	86	81	67
黒森小学校	51	50	47	53	44
十坂小学校	281	257	247	245	235
宮野浦小学校	382	385	387	382	378
平田小学校	-	217	192	189	181
東平田小学校	67	-	-	-	-
中平田小学校	72	-	-	-	-
北平田小学校	78	-	-	-	-
鳥海小学校	160	155	159	163	155
南遊佐小学校	55	53	51	48	48
一條小学校	103	100	93	89	92
八幡小学校	230	219	199	188	172
地見興屋小学校	44	38	40	39	37
松山小学校	95	92	84	71	63
内郷小学校	67	62	62	58	53
田沢小学校	31	30	27	24	24
南平田小学校	315	305	295	288	274
合計	5,664	5,457	5,273	5,125	4,953

※東平田小学校、中平田小学校及び北平田小学校は平成25年度に統合し平田小学校が開校。

※亀城小学校及び港南小学校は平成26年度に統合し亀ヶ崎小学校が開校。

資料:教育委員会

●生涯学習施設等の内訳 (平成28年度)

施設名	利用者数(人)
1 出羽遊心館	26,519
2 公益研修センター	31,445
3 松山城址館	6,638
4 ひらた農村コミュニティカレッジ	14,387
5 ひらた生涯学習センター	16,005
6 眺海の森天体観測館	1,470
7 中央公民館	128,847
8 清亀園	5,541
9 とびしま総合センター	3,988
合計	234,840

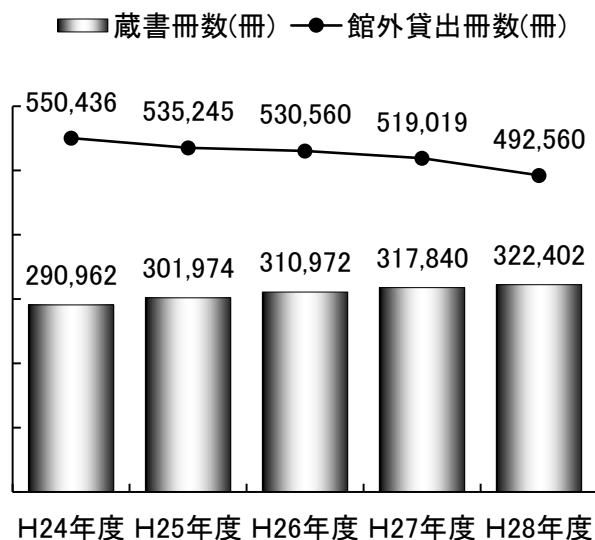
資料:社会教育文化課

●文化施設の内訳 (平成28年度)

施設名	利用者数(人)
1 酒田市写真展示館(土門拳記念館)	26,375
2 酒田市民会館(希望ホール)	114,879
3 旧白崎医院	1,536
4 酒田市立資料館	6,211
5 酒田市美術館	52,049
6 旧鑑屋	10,773
7 阿部記念館	190
8 旧阿部家	2,557
9 酒田市松山文化伝承館	3,127
合計	217,697

資料:社会教育文化課

●図書館利用状況



資料:図書館(光丘文庫を除く)

●国指定文化財 (11件) (平成29年4月1日現在)

種類	称
重要文化財(工芸品)	太刀 無銘 附切羽 革鐔及革包鞘
重要文化財(工芸品)	蒔絵二重短刀箱 内箱桐繫 外箱歌所菱
重要文化財(書跡)	紙本墨書市河文書(自嘉応二年二月七日 至永禄十二年十月十二日)
重要文化財(書跡)	藤原定家筆消息(十月八日)
重要文化財(典籍)	伊勢物語(伝民部卿局筆本)寛文四年初冬冷泉為清識語
史跡名勝天然記念物(史跡)	城輪柵跡
史跡名勝天然記念物(史跡)	堂の前遺跡
史跡名勝天然記念物(史跡)	旧鑑屋
史跡名勝天然記念物(名勝)	總光寺庭園
史跡名勝天然記念物(名勝)	本間氏別邸庭園(鶴舞園)
史跡名勝天然記念物(天然記念物)	飛島ウミネコ繁殖地

資料:社会教育文化課

●県指定文化財 (70件) (平成29年4月1日現在)

種類	件数	名称
有形(建造物)	3	本間家本邸 附 長屋門1棟、旧酒田灯台、庄内松山城大手門
有形(絵画)	24	紙本淡彩鮎図 伝円山応挙筆、紙本墨画飛燕図 康西堂筆、紙本墨画琴高仙人図 曾我蕭白筆、紙本墨画普化禅師像、瀬田掃部筆、雲井禅師賛、ほか
有形(彫刻)	1	木造薬師如来坐像
有形(工芸品)	12	砧青磁浮牡丹花生、安南絞手水注、唐物大海茶入、高麗青磁象嵌平茶碗、葡萄栗鼠蒔絵 刀筒、砧青磁千鳥香炉、古瀬戸平茶碗、割高台茶碗、刺繍当麻曼茶羅付版木、ほか
有形(書籍)	9	絹地切 伝道風筆、広沢切 伏見天皇御自筆御歌集断簡、仏頂和尚遺偈、玉志亭唱和懐紙 芭蕉筆、後西天皇宸翰御和紙懐紙(麓をば)、無準師範墨跡 与能兄道契禅師尺牘、ほか
有形(典籍)	5	両羽博物図譜、松森文庫、一条八幡宮祭礼日記、来迎寺年代記、保定記・続保定記及び印旛沼日記
有形(歴史資料)	3	正和三年大日板碑、生石板碑群、元弘二年 阿弥陀板碑
民俗(無形民俗)	3	黒森歌舞伎、松山能、新山延年
史跡名勝天然記念物(史跡)	3	一里塚、新田目城跡、経ヶ倉山経塚
史跡名勝天然記念物(天然記念物)	7	飛島サンゴ類群棲地、酒田飯森山カブトエビ生息地、鶴間ヶ池のモリアオガエル繁殖地、總光寺参道のキノコスギ、土沢のユズ、山楯の大ケヤキ、白畑孝太郎の昆虫標本

資料:社会教育文化課

# 07 市民

## ●コミュニティセンター等

(平成28年度)

施設名	利用者数(人)
1 松原コミュニティ防災センター	18,421
2 宮野浦学区コミュニティ防災センター	19,211
3 若浜学区コミュニティ防災センター	23,327
4 富士見学区コミュニティ防災センター	19,945
5 浜田学区コミュニティ防災センター	26,482
6 泉学区コミュニティ防災センター	16,127
7 松陵学区コミュニティ防災センター	17,030
8 港南コミュニティ防災センター	25,062
9 琢成学区コミュニティ防災センター	19,040
10 西荒瀬コミュニティ防災センター	13,357
11 新堀コミュニティ防災センター	11,293
12 広野コミュニティセンター	5,848
13 浜中コミュニティセンター	4,023
14 黒森コミュニティセンター	10,381
15 十坂コミュニティセンター	14,706
16 東平田コミュニティ防災センター	7,582
17 中平田コミュニティセンター	5,807
18 北平田コミュニティセンター	6,083
19 上田コミュニティ防災センター	13,537
20 本楯コミュニティセンター	9,628
21 南遊佐コミュニティセンター	12,735
22 飛島コミュニティセンター(とびしま総合センター内)	(3,988)
23 観音寺コミュニティセンター	10,498
24 一條コミュニティセンター	10,138
25 大沢コミュニティセンター	4,354
26 日向コミュニティセンター	7,128
27 南部コミュニティセンター	2,400
28 山寺コミュニティセンター	3,239
29 松嶺コミュニティセンター	9,606
30 内郷コミュニティセンター	6,186
31 田沢コミュニティセンター	2,270
32 東陽コミュニティセンター(ひらた生涯学習センター内)	(16,005)
33 郡鏡・山谷コミュニティセンター	2,418
34 南平田コミュニティセンター	4,584
35 砂越・砂越緑町コミュニティセンター	6,309
合計	368,755

※ 22. 飛島コミュニティセンター・32. 東陽コミュニティセンターの利用者数は、それぞれとびしま総合センター・ひらた生涯学習センターの各施設全体の利用者数であり、合計には含まない。

資料: まちづくり推進課



酒田シティーハーフマラソン

## ●体育施設

(平成28年度)

施設名	利用者数(人)
1 山小舎	98
2 南遊佐グラウンドゴルフ場	8,886
3 鳥海地区体育館	803
4 武道館	44,669
5 酒田市相撲場	140
6 光ヶ丘球技場	4,682
7 国体記念テニスコート	25,785
8 光ヶ丘多目的グラウンド	4,543
9 光ヶ丘プール	160,322
10 光ヶ丘野球場	12,013
11 屋内練習場	16,534
12 光ヶ丘陸上競技場	73,632
13 光ヶ丘テニスコート	41,837
14 親子スポーツ会館	47,383
15 勤労者体育センター	23,376
16 亀ヶ崎記念会館	9,280
17 市体育館	16,068
18 スワンスケートリンク	23,762
19 国体記念体育館	93,237
20 飯森山多目的グラウンド	10,419
21 南体育館	12,854
22 鳥海ふれあいスポーツクラブクラブハウス	—
23 八幡体育館	22,983
24 修道館	920
25 八森野球場	5,625
26 八森キャンプ場	606
27 八森ゴルフ練習場	24,938
28 八森テニスコート	3,419
29 八森グラウンドゴルフ場	4,943
30 八森サッカー場	1,700
31 八森パークゴルフ場	9,635
32 平田体育館	5,779
33 平田B&G海洋センター体育館	15,541
34 平田B&G海洋センタープール	3,898
35 平田B&G海洋センターヨットカヌー場	1,594
36 眺海の森グラウンド	2,109
37 眺海の森グラウンドゴルフ場	—
38 眺海の森テニスコート	21
39 眺海の森ちびっこゲレンデ	911
40 平田スキー場	623
41 松山体育館	11,125
42 松山多目的運動広場	4,304
43 外山キャンプ場	343
44 松山スキー場	4,632
45 高畑グラウンドゴルフ場	3,187
合計	759,159

※ 17. スワンスケートリンクは平成28年11月5日～平成29年3月26日までを集計。

※ 22. 鳥海ふれあいスポーツクラブクラブハウス、37. 眺海の森グラウンドゴルフ場は、利用が自由のため利用者数を把握していない。

※ 平成28年4月1日より、高畑グラウンドゴルフ場を追加。

資料: スポーツ振興課

# 08 消防・救急・事故

## ●酒田地区広域行政組合消防本部の概要

(平成29年4月1日現在)

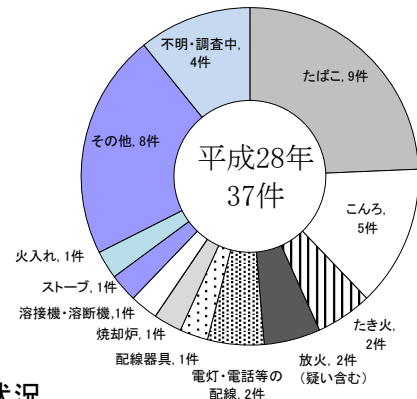
消防署	1本部1署9分署 (消防本部、消防署、東分署、西分署、南分署、立川分署、余目分署、遊佐分署、八幡分署、松山分署、平田分署)					
構成市町	1市2町 (酒田市、庄内町、遊佐町)			管内		
				内酒田市		
消防職員数(人)	217	救急救命士(人)	49	面積(km <sup>2</sup> )	1060.62	602.97
消防車(台)	15	救急車(台)	11	人口(人)	141,097	105,045
コンビナート用消防車※(台)	3	高規格救急車	11	世帯数(世帯)	53,991	41,943
はしご車等特殊車両(台)	5	その他車両(台)	17	人口密度(人/km <sup>2</sup> )	133.03	174.21

※大型化学車、大型高所放水車、泡原液搬送車のこと

## ●管内火災発生状況

区分	発生件数(件)			死者(人)		傷者(人)	
	酒田市	庄内町	遊佐町	酒田市	酒田市	酒田市	酒田市
平成24年	44	34	4	6	1	1	3
平成25年	38	27	8	3	4	3	6
平成26年	52	37	4	11	1	1	10
平成27年	38	25	8	5	3	2	5
平成28年	37	28	4	5	3	2	4

## ●管内原因別火災発生件数




## ●管内消防団の状況

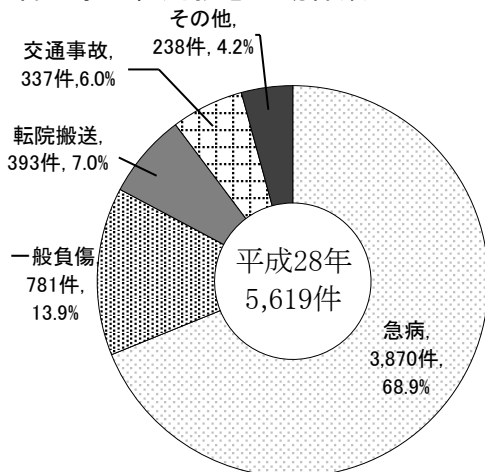
(平成29年4月1日現在)

項目	管内	
	酒田市	庄内町・遊佐町
分団数	49	29
団員数	3,554	1,960
消防ポンプ車	32	16
小型ポンプ付積載車	110	72
小型ポンプ	236	116

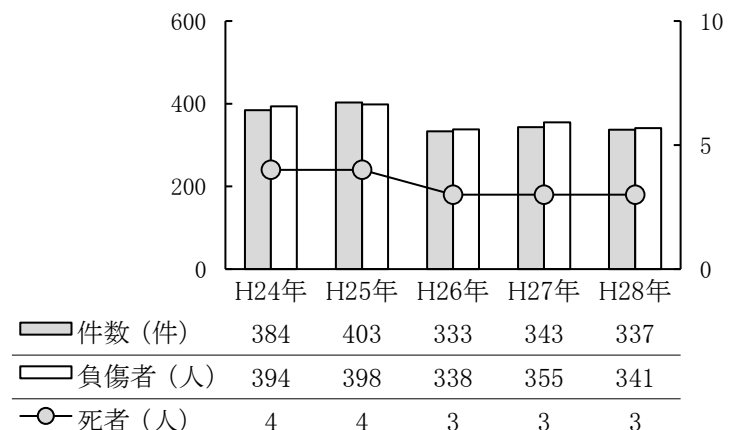
## ●管内救急車出動状況



## ●管内事故種別救急出動件数



## ●交通事故への救急出動状況

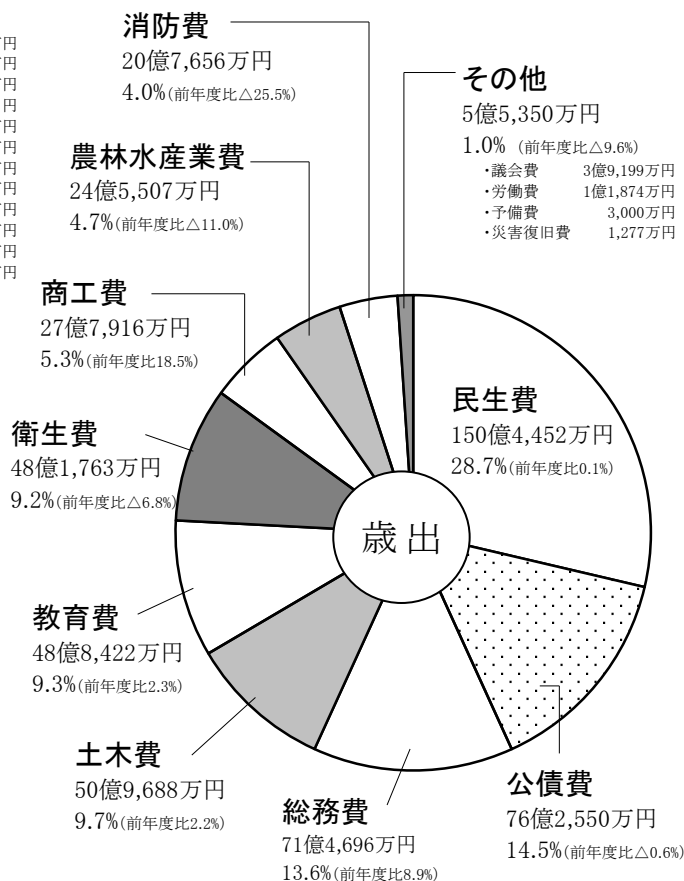
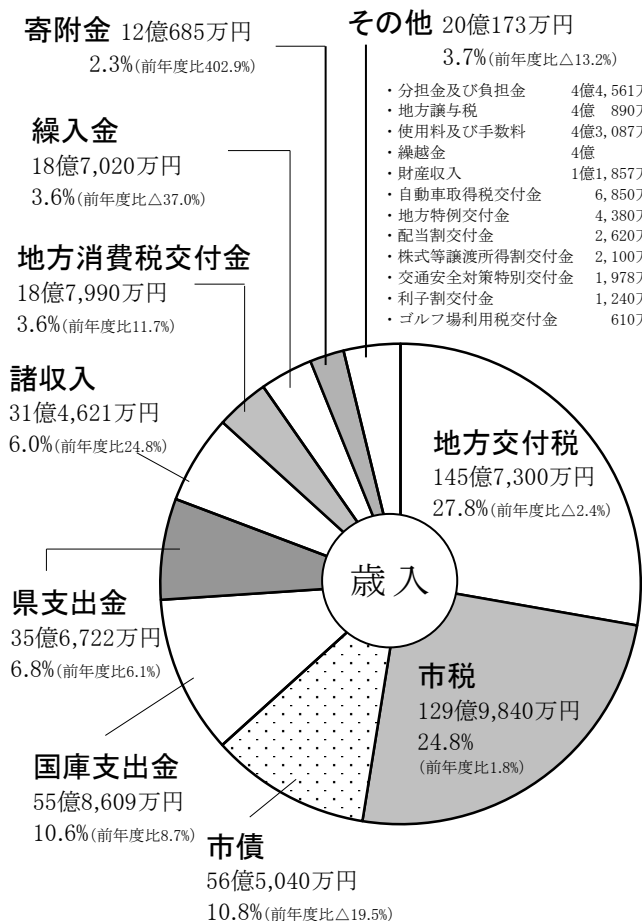


資料:酒田地区広域行政組合消防本部

# 09 財政

## 平成29年度 一般会計予算

総額  
524億8,000万円  
(前年度比 2億2,000万円、0.4% 減)



### ●特別会計予算

区分	平成28年度	平成29年度	
交通災害共済事業特別会計	2,757万円	2,751万円	
国民健康保険特別会計	事業勘定	132億6,383万円	131億9,150万円
	施設勘定	8,259万円	8,120万円
後期高齢者医療事業特別会計	12億459万円	12億4,813万円	
介護保険特別会計	123億3,649万円	122億7,251万円	
診療所事業特別会計	7,020万円	6,523万円	
公共下水道事業特別会計	51億8,032万円	-	
農業集落排水事業特別会計	10億2,233万円	-	
合併処理浄化槽事業特別会計	1億1,966万円	-	
駐車場事業特別会計	1,713万円	3,648万円	
定期航路事業特別会計	3億3,523万円	3億2,599万円	

### ●企業会計予算

区分	平成28年度	平成29年度	
水道事業会計	収益的収入	29億3,898万円	29億4,131万円
	収益的支出	27億5,488万円	26億7,255万円
	資本的収入	1億4,343万円	9,672万円
	資本的支出	14億48万円	13億8,117万円
下水道事業会計	収益的収入	-	48億5,966万円
	収益的支出	-	58億8,796万円
	資本的収入	-	16億811万円
	資本的支出	-	38億6,675万円
病院事業会計	収益的収入	7億186万円	6億1,060万円
	収益的支出	7億5,389万円	7億6,017万円
	資本的収入	8,679万円	5,860万円
	資本的支出	8,696万円	6,107万円



# 10 行政組織

平成29年4月1日現在



**広域行政等**  
 ○酒田地区広域行政組合  
 ○庄内広域行政組合  
 ○山形県後期高齢者医療  
 広域連合

## 酒田市市民憲章

わたくしたちは 鳥海山に見守られ  
豊かな恵みをもたらす最上川と日本海  
そして庄内平野に育まれた酒田の市民です  
わたくしたちは 大きな夢と希望を抱きつつ

- 1 自然と歴史 文化を尊び 美しいまちをつくります
- 1 心と体をきたえ 元気なまちをつくります
- 1 ふれあいと思いを大切に し ぬくもりのあるまちをつくります
- 1 学ぶこと 働くことをよるこびとし 豊かなまちをつくります
- 1 平和と交流の輪を広げ 世界に開かれたまちをつくります



### ◎市章

酒田市の頭文字「S」を骨格として、日本海を表す青と、庄内平野・鳥海山を表す緑の空間の中で、最上川の流れて見立てた4本の波が未来に向けて羽ばたく様子をデザインしています。



### ◎市の木

#### ケヤキ

その姿は雄大で、つつみこむ優しさを持つことから、古くから身近な存在として地域の人たちに愛されてきた木です。歴史と伝統、そして、伸び行く本市を象徴し、広い平野をイメージしています。



### ◎市の花

#### トビシマカンゾウ

飛鳥で初めて発見されたユリ科の花です。厳しい自然環境の中でも丈夫によく育ち、海岸に咲くその清楚で美しい姿は、本市の海をイメージしています。



### ◎市の鳥

#### イヌワシ

自然が豊かな場所にだけ生息することができる貴重な鳥です。古くからこの地域の中で自然が育んできた財産であり、大空を勇壮に力強く飛翔するその高貴な姿は、本市の山々をイメージしています。

## 酒田市データファイル2017 (平成29年度版)

発行 山形県酒田市

〒998-8540 山形県酒田市本町二丁目2番45号

Tel 0234-22-5111 Fax 0234-22-5464

メールアドレス sakata@city.sakata.lg.jp

ホームページ <http://www.city.sakata.lg.jp>

Facebookページ <https://www.facebook.com/sakatacity>