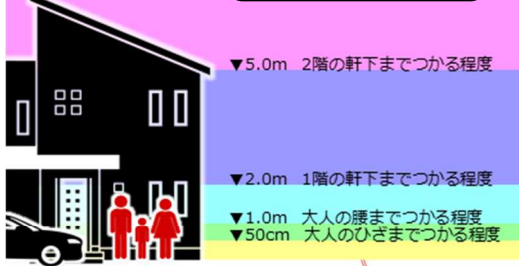



想定浸水深のめやす



ぜんかいにしぬま
前貝西沼ため池 ハザードマップ

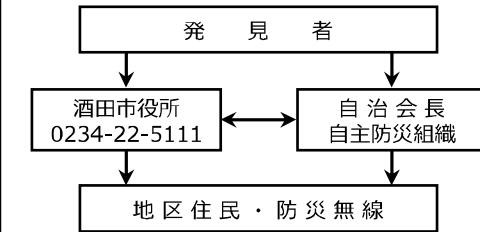
※通常時（大雨は考慮しない）にため池が満水状態で決壊した場合



前貝西沼ため池 諸元 総貯水量：25,000m³
堤体高：6.2m

この図はため池の堤体が決壊した場合、どのような経路を経て流下していくかを、国土地理院発表の基礎地図情報（数値標高モデル）5mメッシュを基に解析し図化したものです。
満水状態のため池が決壊し、貯められた水が一度に流れ出てくるような場合を想定しています。
図化されている洪水想定区域は、仮定に基づき予測した結果であり、不確実性を有しています。

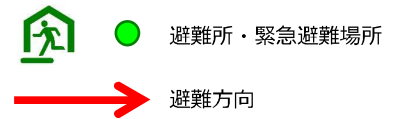
情報伝達経路



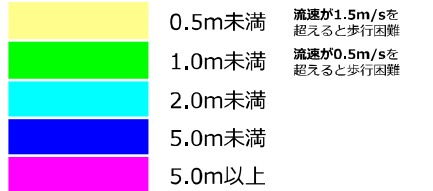
※危険を感じた場合、避難勧告等を待たずに避難を開始してください

凡例


避難所・避難経路



水深



流速



到達時間



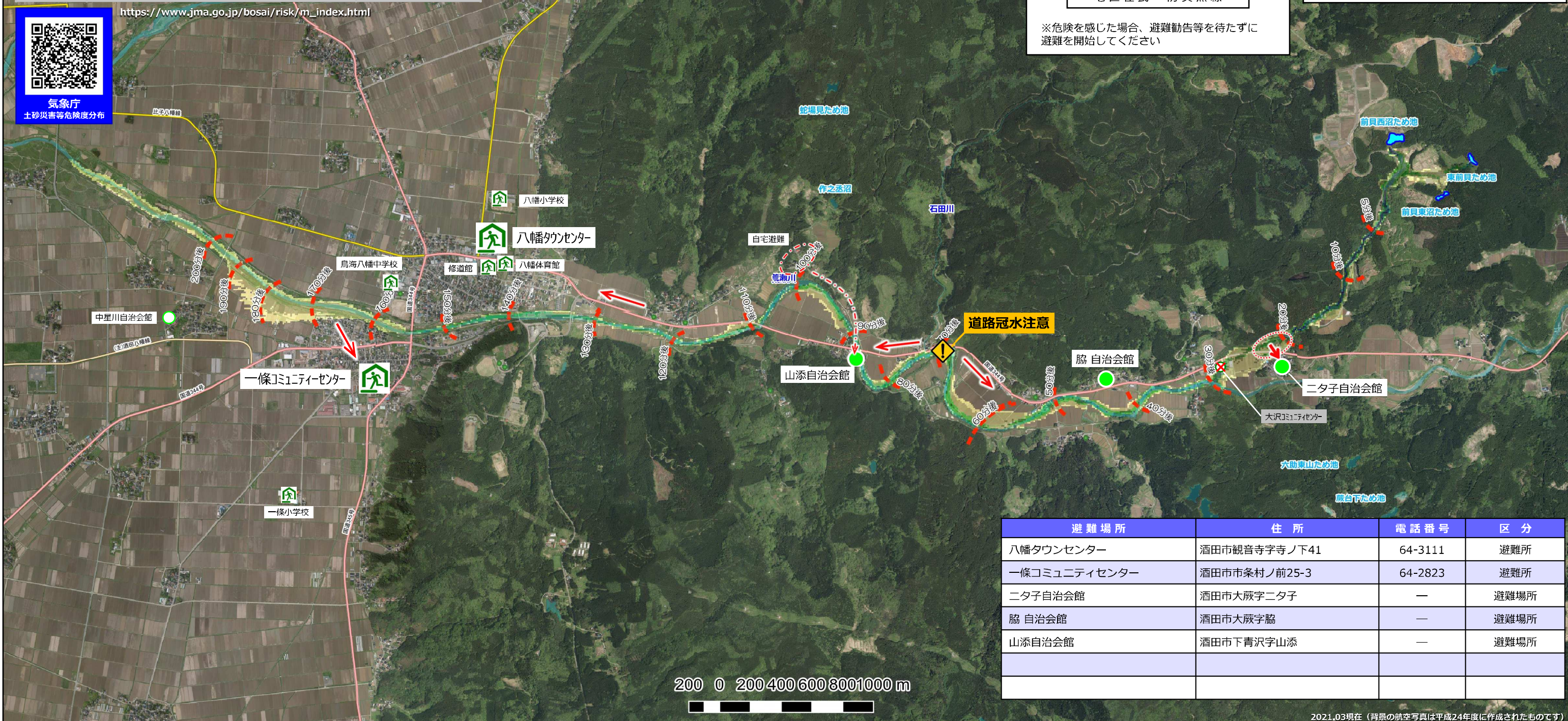
参考：土砂災害に関する警戒レベル

警戒レベル 5	命を守る最善の行動	災害発生情報 (酒田市が発表)
警戒レベル 4	全員避難	避難勧告 避難指示（緊急） (酒田市が発表)
警戒レベル 3	高齢の方、障がいのある方、乳幼児等とその支援者は避難 他住民は準備	避難準備・ 高齢者等避難開始 (酒田市が発表)
警戒レベル 2	避難行動の確認	洪水注意報 大雨注意報等 (気象庁が発表)
警戒レベル 1	災害への心構えを高める	早期注意情報 (気象庁が発表)

https://www.jma.go.jp/bosai/risk/m_index.html



気象庁
土砂災害等危険度分布



避難場所	住所	電話番号	区分
八幡タウンセンター	酒田市観音寺字寺ノ下41	64-3111	避難所
一條コミュニティセンター	酒田市市条村ノ前25-3	64-2823	避難所
二夕子自治会館	酒田市大厥字二夕子	—	避難場所
脇自治会館	酒田市大厥字脇	—	避難場所
山添自治会館	酒田市下青沢字山添	—	避難場所

200 0 200 400 600 800 1000 m